



**Общество с ограниченной ответственностью
«РН-БашНИПНефть»
(ООО «РН-БашНИПНефть»)**

Проект планировки и проект межевания территории

«Демонтаж промышленных трубопроводов Арланского нефтяного месторождения НГДУ «Арланнефть». Нефтепроводы»

Документация по планировке территории

Раздел 3. Материалы по обоснованию проекта планировки территории.
Графическая часть

Раздел 4. Материалы по обоснованию проекта планировки территории.
Пояснительная записка

60756-П-112.000.000-ППС-01

Том 2

2021



Общество с ограниченной ответственностью
«РН-БашНИПНефть»
(ООО «РН-БашНИПНефть»)

Проект планировки и проект межевания территории

«Демонтаж промышленных трубопроводов Арланского нефтяного месторождения НГДУ "Арланнефть". Нефтепроводы»

Документация по планировке территории

Раздел 3. Материалы по обоснованию проекта планировки территории.
Графическая часть
Раздел 4. Материалы по обоснованию проекта планировки территории.
Пояснительная записка

60756-П-112.000.000-ППС-01

Том 2

Главный инженер проекта



А.Н. Терновой

Взам. инв. №	
Подп. и дата	
Инв. № подл.	

Заказчик – ПАО АНК «Башнефть»

Проект планировки и проект межевания территории

**«Демонтаж промышленных трубопроводов
Арланского нефтяного месторождения НГДУ
"Арланнефть". Нефтепроводы»**

Документация по планировке территории

Раздел 3. Материалы по обоснованию проекта планировки территории.
Графическая часть

Раздел 4. Материалы по обоснованию проекта планировки территории.
Пояснительная записка

60756-П-112.000.000-ППС-01

Взам. инв. №	
Подп. и дата	
Инв. № подл.	

Главный инженер проекта



Г.Р. Колчина

Содержание

1 Описание природно-климатических условий территории, в отношении которой разрабатывается проект планировки территории.....4

2 Обоснование определения границ зон планируемого размещения линейных объектов, подлежащих реконструкции в связи с изменением их местоположения.....4

3 Обоснование определения предельных параметров застройки территории в границах зон планируемого размещения объектов капитального строительства, проектируемых в составе линейных объектов.....4

4 Обоснование определения предельных параметров застройки территории в границах зон планируемого размещения объектов капитального строительства, проектируемых в составе линейных объектов.....5

5 Ведомость пересечений границ зон планируемого размещения линейного объекта (объектов) с сохраняемыми объектами капитального строительства (здание, строение, сооружение, объекты, строительство которых не завершено), существующих и строящихся на момент подготовки проекта планировки территории.....8

6 Ведомость пересечений границ зон планируемого размещения линейного объекта (объектов) с объектами капитального строительства, строительство которых запланировано в соответствии с ранее утвержденной документацией по планировке территории.....8

7 Ведомость пересечений границ зон планируемого размещения линейного объекта (объектов) с водными объектами (в том числе с водотоками, водоемами, болотами и т.д.).8

Приложения

Согласовано	

Взам. инв. №	
Подп. и дата	
Инв. № подл.	

60756-Р-112.000.000-ППС-ТЧ-001					
Изм.	Кол.уч	Лист	№ док	Подп.	Дата
Разраб.		Махиянова		<i>Махиянова</i>	05.04.21
Проверил				<i>Колчина</i>	
Нач. отдела		Масич			05.04.21
Н. контр.					
ГИП		Колчина		<i>Колчина</i>	05.04.21
Содержание тома					
Стадия		Лист		Листов	
Р		1		25	
Генпроектировщик – ООО «РН-БашНИПИнефть» Исполнитель – ООО ПФ «Уралтрубопроводстройпроект»					

1 Описание природно-климатических условий территории, в отношении которой разрабатывается проект планировки территории

Климат района умеренно-континентальный с холодной зимой и умеренно жарким и теплым летом, резкими колебаниями температуры воздуха по сезонам года и в течение суток. По данным наблюдений средняя температура воздуха наиболее теплого месяца составляет 18,8 °С, средняя температура воздуха наиболее холодного месяца – минус 14,2 °С. Среднегодовая температура воздуха составляет 2,5 °С.

Нормативная глубина промерзания для глинистых и суглинистых грунтов составляет 163 см, для супесчаных равна 198 см.

Преобладающее направление ветра за декабрь-февраль – южное, преобладающее направление ветра за июнь-август – западное.

Нормативная глубина сезонного промерзания, по данным м/с г. Янаул (на открытой, оголенной от снега поверхности) и, согласно СП 131.13330.2018, для глин выше уровня подземных вод составляет 163 см, для супесчаных составляет 198 см.

При составлении климатической характеристики использованы данные МС Янаул согласно СП 131.13330.2012 «Строительная климатология».

2 Обоснование определения границ зон планируемого размещения линейных объектов, подлежащих реконструкции в связи с изменением их местоположения

Линейные объекты, подлежащие реконструкции в связи с изменением их местоположения, отсутствуют.

3 Обоснование определения предельных параметров застройки территории в границах зон планируемого размещения объектов капитального строительства, проектируемых в составе линейных объектов

Предельные размеры земельных участков и предельные параметры разрешенного строительства объектов капитального строительства включают в себя:

1. Предельные (минимальные и (или) максимальные) размеры земельных участков, в том числе площадь.

2. Минимальные отступы от границ земельных участков в целях определения мест допустимого размещения зданий, строений, сооружений, за пределами которых запрещено строительство зданий, строений, сооружений.

3. Предельное количество этажей или предельную высоту зданий, строений, сооружений.

4. Максимальный процент застройки в границах земельного участка, определяемый, как отношение суммарной площади земельного участка, которая может быть застроена, ко всей площади земельного участка.

В соответствии с пунктом 3 части 4 статьи 36 Градостроительного кодекса Российской Федерации на земельные участки, занятые линейными объектами, или

Взам. инв. №	Подп. и дата	Инв. № подл.	60796-Р-258.002.000-ПОД-01-ТЧ						Лист
			Изм.	Кол.уч	Лист	№ док	Подп.	Дата	2

предназначенные для размещения линейных объектов, действие градостроительных регламентов не распространяется.

Проектируемые объекты предназначены для сбора и транспорта нефти от замерных установок до пунктов первой ступени сепарации нефти.

4 Ведомость пересечений границ зон планируемого размещения линейного объекта (объектов) с сохраняемыми объектами капитального строительства (здание, строение, сооружение, объекты, строительство которых не завершено), существующих и строящихся на момент подготовки проекта планировки территории

Проектируемый трубопровод пересекает существующие подземные коммуникации (трубопроводы, кабели) и ВЛ.

Ведомость пересечений проектируемого трубопровода с подземными коммуникациями представлена в таблице 2.

Таблица 2

№	Положение пересечения			Данные о пересекаемых коммуникациях и пересечениях						
	км	ПК	+	Наименование	Тех. состояние	Угол пересеч., град	Материал трубы	Диаметр или сечение, мм	Глубина заложения до верха, м	Владелец
Демонтаж от УПС – Ангасяк – НСП – Кереметово										
1	0.01	0	10	нефтепровод	-	79°	ст.	114	1.00	ООО "Башнефть – Добыча"
2	0.53	5	30	кабель связи	Недейств.	11°	ст.	-	0.80	ООО "Газпром Трансгаз"
3	0.56	5	60	кабель связи	-	33°	-	-	0.80	ООО "Газпром Трансгаз"
4	0.58	5	75	Газопровод в.д.	-	37°	ст.	159	1.00	ООО "Газпром Трансгаз"
5	0.59	5	91	Газопровод в.д.	-	48°	ст.	159	1.20	ПАО "Газпром газораспределение Уфа"
Демонтаж от УПС – Ангасяк – НСП – Кереметово										
1	0.09	0	10	нефтепровод	-	33°	-	-	0.70	АО "Уфанет"
2	1.23	12	28	Кабель связи	-	71°	ст.	-	0.80	ООО "Газпром Трансгаз"
3	1.24	12	33	Газопровод в.д.	-	71°	-	159	1.00	ООО "Газпром Трансгаз"
4	1.25	12	41	Кабель связи «Дюртюлинский ЛПУМГ»	Нейдеств.	71°	ст.	-	0.80	ООО "Газпром Трансгаз"
5	1.25	12	49	Газопровод в.д.	-	68°	ст.	159	0.70	ПАО "Газпром газораспределение Уфа"
6	1.26	12	64	Кабель связи	-	71	-	-	0.80	Дюртюлинский МУЭС
7	3.55	35	50	нефтепровод	-	6	ст.	219	1.10	ПАО АНК "Башнефть – Добыча"
8	4.95	49	52	нефтепровод	-	9	ст.	219	1.10	ПАО АНК "Башнефть – Добыча"

60796-Р-258.002.000-ПОД-01-ТЧ

Лист

3

Взам. инв. №

Подп. и дата

Инв. № подл.

Изм. Кол.уч Лист № док Подп. Дата

№	Положение пересечения			Данные о пересекаемых коммуникациях и пересечениях						
	км	ПК	+	Наименование	Тех. состояние	Угол пересеч., град	Материал трубы	Диаметр или сечение, мм	Глубина заложения до верха, м	Владелец
9	4.97	49	69	нефтепровод	-	79	ст.	89	0.90	ПАО АНК "Башнефть-Добыча "
10	4.98	49	80	Кабель связи	-	37	-	-	0.90	ООО "Уфанет"
11	5.03	50	28	Газопровод в.д	-	50	ст.	159	0.90	ПАО "Газпром газораспределение Уфа "
12	5.08	50	82	нефтепровод	Нейдеств.	68	ст.	89	0.80	ПАО АНК "Башнефть-Добыча "
13	5.55	55	47	Кабель связи	-	42	-	-	0.00	ОАО «Башкирэнерго»
14	6.21	62	12	Газопровод в.д	-	87	ст.	159	1.00	ПАО "Газпром газораспределение Уфа "
15	6.23	62	31	Кабель связи	-	84	-	-	1.00	ПАО «БИС»
16	8.76	87	63	Кабель связи	-	15	-	-	0.80	АО "Уфанет"
17	9.45	94	47	нефтепровод	-	85	ст.	219	1.00	ПАО АНК "Башнефть-Добыча "
18	11.19	111	89	Кабель связи	-	75	-	-	0.70	ПАО «БИС»
19	11.21	112	13	нефтепровод	Нейдеств	68	ст.	114	0.80	ПАО АНК "Башнефть-Добыча "
20	11.25	112	50	нефтепровод	-	70	ст.	89	0.80	ПАО АНК "Башнефть-Добыча "
21	11.38	113	85	Водопровод	-	60	ст.	114	1.70	ПАО АНК "Башнефть-Добыча "
22	11.48	114	81	Водопровод	-	55	ст.	89	1.70	ПАО АНК "Башнефть-Добыча "
23	11.67	116	73	нефтепровод	Нейдеств	51	ст.	114	0.80	ПАО АНК "Башнефть-Добыча "
24	12.27	122	69	Водопровод	-	33	ст.	89	0.90	ПАО АНК "Башнефть-Добыча "
25	12.31	123	05	нефтепровод	Нейдеств	23	ст.	114	0.70	ПАО АНК "Башнефть-Добыча "
26	12.34	123	38	Водопровод	-	35	ст.	89	0.80	ПАО АНК "Башнефть-Добыча "
27	12.45	124	55	нефтепровод	-	30	ст.	89	0.90	ПАО АНК "Башнефть-Добыча "
28	12.47	124	67	нефтепровод	Нейдеств	89	ст.	114	1.10	ПАО АНК "Башнефть-Добыча "

Взам. инв. №	
Подп. и дата	
Инв. № подл.	

Изм.	Кол.уч	Лист	№ док	Подп.	Дата

60796-Р-258.002.000-ПОД-01-ТЧ

Лист

4

№	Положение пересечения			Данные о пересекаемых коммуникациях и пересечениях						
	км	ПК	+	Наименование	Тех. состояние	Угол пересеч., град	Материал трубы	Диаметр или сечение, мм	Глубина заложения до верха, м	Владелец
29	12.55	125	53	Водопровод	-	46	3 ст.	89	0.80	ПАО АНК "Башнефть-Добыча"
30	12.98	129	79	Водопровод	-	41	ст.	114	0.70	ПАО АНК "Башнефть-Добыча"

Ведомость пересечений проектируемого трубопровода с надземными коммуникациями представлена в таблице 3.

Таблица 3

№	Положение по трассе			Наименование, напряжение, направление	Угол пересечения, град	Кол-во проводов	Отметки проводов и земли в точке пересечения		Примечание: владелец, ТУ, согласования
	км	ПК	+				земля		
Демонтаж от УПС – Ангасяк – НСП – Кереметово - Пересечения отсутствуют									
Демонтаж от УПС – Ангасяк – НСП – Кереметово									
1	0.11	1	08	ВЛ 110кВ	32°	3	83.27		ОАО "Башкирэнерго"
2	0.19	1	86	ВЛ 220кВ	28°	3	83.88		
3	4.93	49	30	ВЛ 220кВ	26°	3	83.05		
4	5.51	55	14	ВЛ 6кВ	41°	3	82.28		
5	5.88	58	81	ВЛ 0.4кВ	66°		82.60		
6	8.14	81	37	ВЛ 220кВ	82°	3	70.05		
7	8.79	87	89	ВЛ 220кВ	87°	3	71.18		
8	12.02	120	16	ВЛ 10кВ	15°	3	72.12		

Пересечения проектируемого трубопровода с автомобильными дорогами

№	Наименование дороги, место пересечения (км дороги)	Категория дороги	Вид покрытия	Ширина земляного полотна, м	Ширина основания насыпи, м	Ширина проезжей части, м	Насыпь или выемка (высота или глубина), м	Угол пересечения, град
Демонтаж от УПС – Ангасяк – НСП – Кереметово – Пересечения отсутствуют.								
Демонтаж от УПС – Ангасяк – НСП – Кереметово								
1	а/д Елановка-Аргыш	V	грунт	10.06	19.81	10.06	0.75	69°
2	а/д Юсупово-Черлак	V	грунт	12.37	16.99	12.37	0.4	86°

Взам. инв. №	
Подп. и дата	
Инв. № подл.	

Изм.	Кол.уч	Лист	№ док	Подп.	Дата	60796-Р-258.002.000-ПОД-01-ТЧ	Лист
							5

5 Ведомость пересечений границ зон планируемого размещения линейного объекта (объектов) с объектами капитального строительства, строительство которых запланировано в соответствии с ранее утвержденной документацией по планировке территории

Информация об объектах капитального строительства, строительство которых запланировано в соответствии с ранее утвержденной документацией по планировке территории, в границах территории, в отношении которой осуществляется подготовка документации по планировке территории, отсутствует.

6 Ведомость пересечений границ зон планируемого размещения линейного объекта (объектов) с водными объектами (в том числе с водотоками, водоемами, болотами и т.д.)

Ведомость пересечений с водными преградами представлена в таблице 4.

Таблица 4

№	Положение пересечения					Название	Ширина, м	Глубина, м	Отметка уреза воды, м	Мин. отметка дна, м	Угол пересечения, град.
	км	начало		конец							
		ПК	+	ПК	+						
1. Демонтаж от УПС – Ангасяк – НСП – Кереметово – Пересечения отсутствуют.											
2. Демонтаж от УПС – Ангасяк – НСП – Кереметово											
1	1.09	10	89	10	95	Река ручей	06	0.60	77.59	76.99	93
2	7.36	73	58	73	60	Река ручей Без названия	02	0.50	68.59	68.09	59
3	8.32	83	24	83	75	Река р. Быстрый Танып	51	2.60	65.87	63.27	49
4	11.9 3	119	34	119	60	Река р. Тыхтем	26	1.30	71.12	69.82	47

Взам. инв. №	
Подп. и дата	
Инв. № подл.	

Изм.	Кол.уч	Лист	№ док	Подп.	Дата

60796-Р-258.002.000-ПОД-01-ТЧ

Лист

6

Приложения



Общество с ограниченной ответственностью «РН-БашНИПИнефть»
(ООО «РН-БашНИПИнефть»)

«РН-БашНИПИнефть» ҡуулылығы сикленген йәмғиәте
(«РН-БашНИПИнефть» ЯСЙ)
Ленин ур., 86/1, Өфө ҡ., Башҡортостан Республикаһы, 450006
тел. +7 347 262-43-40, факс +7 347 262-41-75, E-mail: mail@bnipi.rosneft.ru
ИНН 0278127289 КПП 027801001 ОГРН 1060278107780

Общество с ограниченной ответственностью «РН-БашНИПИнефть»
(ООО «РН-БашНИПИнефть»)
ул. Ленина, 86/1, г. Уфа, Республика Башкортостан, 450006
тел. +7 347 262-43-40, факс +7 347 262-41-75, E-mail: mail@bnipi.rosneft.ru
ИНН 0278127289 КПП 027801001 ОГРН 1060278107780

Заместителю генерального директора
ООО ПФ «Уралтрубопроводстройпроект»
Р.З. Бадрутдинову

от 01.02.2021 № ВБ-2240
на № _____ от _____

РЕШЕНИЕ

О подготовке документации по планировке территории и утверждении здания на разработку документации по планировке территории для размещения объектов (ш.60756) «Демонтаж промысловых трубопроводов Арланского нефтяного месторождения НГДУ «Арланнефть». Нефтепроводы», (ш.60784) «Демонтаж промысловых трубопроводов Арланского нефтяного месторождения УПНГ. Газопроводы», (ш. 60796) «Демонтаж промысловых трубопроводов Уршакского нефтяного месторождения УПНГ. Газопроводы».

В соответствии с ч.1.1 (п.3) статьи 45 Градостроительного кодекса Российской Федерации ПАО АНК «Башнефть» принимает решение о подготовке документации по планировке территории и утверждает задание на разработку документации по планировке территории для размещения объектов (ш.60756) «Демонтаж промысловых трубопроводов Арланского нефтяного месторождения НГДУ «Арланнефть». Нефтепроводы», (ш.60784) «Демонтаж промысловых трубопроводов Арланского нефтяного месторождения УПНГ. Газопроводы», (ш. 60796) «Демонтаж промысловых трубопроводов Уршакского нефтяного месторождения УПНГ. Газопроводы».

Приложение:

1. Задания на разработку документации по планировке территории.

С уважением,
Главный инженер

В.В. Белозеров

Исполнитель: Начальник отдела
Землеустроительных работ Манашев Рустам Талгатович
Тел. +7(347)262-02-20; MANASHEVRT@bnipi.rosneft.ru

Взам. инв. №	
Подп. и дата	
Инв. № подл.	

Изм.	Кол.уч	Лист	№ док	Подп.	Дата

60796-Р-258.002.000-ПОД-01-ТЧ

Лист

7

Задание на разработку документации по планировке территории
 «Демонтаж промышленных трубопроводов Арланского нефтяного месторождения НГДУ «Арланнефть». Нефтепроводы»

1. Общие требования		
№ п/п	Перечень основных требований	Содержание требований
1.1	Вид разрабатываемой документации по планировке территории	Проект планировки территории, содержащий проект межевания территории; (далее ППТиПМТ).
1.2	Инициатор подготовки документации по планировке территории (Заказчик)	ПАО АНК «Башнефть» Адрес: 450077, Россия, г. Уфа, ул. Карла Маркса, д. 30 к. 1
1.3	Исполнитель	ООО «РН-БашНИПИнефть»
1.4	Источник финансирования работ по подготовке документации по планировке территории	За счет собственных средств ПАО АНК «Башнефть»
1.5	Вид и наименование планируемого к размещению объекта капитального строительства, его основные характеристики	«Демонтаж промышленных трубопроводов Арланского нефтяного месторождения НГДУ «Арланнефть». Нефтепроводы»
1.6	Населенные пункты, поселения, городские округа, муниципальные районы, субъекты Российской Федерации, в отношении территорий которых осуществляется подготовка документации по планировке территории	Республика Башкортостан, Краснокамский район, Калтасинский район, Дюртюлинский район
2. Материалы документации по планировке территории, их состав и содержание		
2.1	Состав документации по планировке территории	Стадия 1. Основная часть проекта планировки территории (утверждаемая часть документации) – ППУ; Стадия 2. Материалы по обоснованию проекта планировки территории (согласовываемая часть документации) – ППС; Стадия 3. Проект межевания (утверждаемая часть документации) – ПМУ. * В качестве материалов по обоснованию проекта межевания территории принять материалы по обоснованию проекта планировки территории – ППС.
2.2	Состав материалов основной части проекта планировки	Стадия 1. Основная часть проекта планировки территории – ППУ Раздел I. «Проект планировки территории. Графическая часть» содержит: а) чертеж красных линий; б) чертеж границ зон планируемого размещения линейных объектов;

Изм.	Кол.уч	Лист	№ док	Подп.	Дата
Инд. № подл.	Подп. и дата	Взам. инв. №			

60796-Р-258.002.000-ПОД-01-ТЧ

		<p>в) чертеж границ зон планируемого размещения линейных объектов, подлежащих переносу (переустройству) из зон планируемого размещения линейных объектов (при наличии таковых).</p> <p>Объединение нескольких чертежей в один допускается при условии обеспечения читаемости линий и условных обозначений графических материалов.</p> <p>Раздел II. Положение о размещении линейных объектов содержит:</p> <p>а) наименование, основные характеристики (категория, протяженность, проектная мощность, пропускная способность, грузонапряженность, интенсивность движения) и назначение планируемых для размещения линейных объектов;</p> <p>б) перечень субъектов Российской Федерации, перечень муниципальных районов, городских округов в составе субъектов Российской Федерации, перечень поселений, населенных пунктов, внутригородских территорий городов федерального значения, на территориях которых устанавливаются зоны планируемого размещения линейных объектов;</p> <p>в) перечень координат характерных точек границ зон планируемого размещения линейных объектов;</p> <p>г) перечень координат характерных точек границ зон планируемого размещения линейных объектов, подлежащих переносу (переустройству) из зон планируемого размещения линейных объектов;</p> <p>д) предельные параметры разрешенного строительства, реконструкции объектов капитального строительства, входящих в состав линейных объектов в границах зон их планируемого размещения.</p> <p>е) информация о необходимости осуществления мероприятий по защите сохраняемых объектов капитального строительства (здание, строение, сооружение, объекты, строительство которых не завершено), существующих и строящихся на момент подготовки проекта планировки территории, а также объектов капитального строительства, планируемых к строительству в соответствии с ранее утвержденной документацией по планировке территории, от возможного негативного воздействия в связи с размещением линейных объектов;</p> <p>ж) информация о необходимости осуществления мероприятий по сохранению объектов культурного наследия от возможного негативного воздействия в связи с размещением линейных объектов;</p> <p>з) информация о необходимости осуществления мероприятий по охране окружающей среды;</p> <p>и) информация о необходимости осуществления мероприятий по защите территории от чрезвычайных ситуаций природного и техногенного характера, в том числе по обеспечению пожарной безопасности и гражданской обороне.</p>
2.3	Состав материалов по обоснованию проекта планировки	<p>Стадия 2. Материалы по обоснованию проекта планировки территории – ППС</p> <p>Раздел III. «Материалы по обоснованию проекта планировки территории. Графическая часть» содержит:</p> <p>а) схему расположения элементов планировочной структуры в документах территориального планирования М 1:100000;</p> <p>а) схему расположения элементов планировочной структуры (территорий, занятых линейными объектами и (или) предназна-</p>

Взам. инв. №	
Подп. и дата	
Инв. № подл.	

Изм.	Кол.уч	Лист	№ док	Подп.	Дата	

60796-Р-258.002.000-ПОД-01-ТЧ

ченных для размещения линейных объектов);

б) схему использования территории в период подготовки проекта планировки территории;

в) схему организации улично-дорожной сети и движения транспорта (при необходимости);

г) схему вертикальной планировки территории, инженерной подготовки и инженерной защиты территории (при необходимости);

д) схему границ территорий объектов культурного наследия (при необходимости);

е) схему границ зон с особыми условиями использования территорий;

ж) схему границ территорий, подверженных риску возникновения чрезвычайных ситуаций природного и техногенного характера (пожар, взрыв, химическое, радиоактивное заражение, затопление, подтопление, оползень, карсты, эрозия и т.д.);

з) схему конструктивных и планировочных решений.

Объединение нескольких схем в одну допускается исключительно при условии обеспечения читаемости линий и условных обозначений графической части материалов по обоснованию проекта планировки территории.

Раздел IV. «Материалы по обоснованию проекта планировки территории. Пояснительная записка» содержит:

а) описание природно-климатических условий территории, в отношении которой разрабатывается проект планировки территории;

б) обоснование определения границ зон планируемого размещения линейных объектов;

в) обоснование определения границ зон планируемого размещения линейных объектов, подлежащих переносу (переустройству) из зон планируемого размещения линейных объектов (при наличии таковых);

г) обоснование определения предельных параметров застройки территории в границах зон планируемого размещения объектов капитального строительства, входящих в состав линейных объектов;

д) ведомость пересечений границ зон планируемого размещения линейного объекта (объектов) с сохраняемыми объектами капитального строительства (здание, строение, сооружение, объект, строительство которого не завершено), существующими и строящимися на момент подготовки проекта планировки территории (при наличии таковых);

е) ведомость пересечений границ зон планируемого размещения линейного объекта (объектов) с объектами капитального строительства, строительство которых запланировано в соответствии с ранее утвержденной документацией по планировке территории (при наличии таковых);

ж) ведомость пересечений границ зон планируемого размещения линейного объекта (объектов) с водными объектами (в том числе с водотоками, водоемами, болотами и т.д.) (при наличии таковых).

Приложения к пояснительной записке.

а) материалы и результаты инженерных изысканий, используемые при подготовке проекта планировки территории, с приложением документов, подтверждающих соответствие лиц, выполнивших инженерные изыскания, требованиям части 2 статьи 47

Инд. № подл.	Подп. и дата	Взам. инв. №

Изм.	Кол.уч	Лист	№ док	Подп.	Дата

60796-Р-258.002.000-ПОД-01-ТЧ

Лист

10

		<p>ченных для размещения линейных объектов);</p> <p>б) схему использования территории в период подготовки проекта планировки территории;</p> <p>в) схему организации улично-дорожной сети и движения транспорта (при необходимости);</p> <p>г) схему вертикальной планировки территории, инженерной подготовки и инженерной защиты территории (при необходимости);</p> <p>д) схему границ территорий объектов культурного наследия (при необходимости);</p> <p>е) схему границ зон с особыми условиями использования территорий;</p> <p>ж) схему границ территорий, подверженных риску возникновения чрезвычайных ситуаций природного и техногенного характера (пожар, взрыв, химическое, радиоактивное заражение, затопление, подтопление, оползень, карсты, эрозия и т.д.);</p> <p>з) схему конструктивных и планировочных решений.</p> <p>Объединение нескольких схем в одну допускается исключительно при условии обеспечения читаемости линий и условных обозначений графической части материалов по обоснованию проекта планировки территории.</p> <p>Раздел IV. «Материалы по обоснованию проекта планировки территории. Пояснительная записка» содержит:</p> <p>а) описание природно-климатических условий территории, в отношении которой разрабатывается проект планировки территории;</p> <p>б) обоснование определения границ зон планируемого размещения линейных объектов;</p> <p>в) обоснование определения границ зон планируемого размещения линейных объектов, подлежащих переносу (перустройству) из зон планируемого размещения линейных объектов (при наличии таковых);</p> <p>г) обоснование определения предельных параметров застройки территории в границах зон планируемого размещения объектов капитального строительства, входящих в состав линейных объектов;</p> <p>д) ведомость пересечений границ зон планируемого размещения линейного объекта (объектов) с сохраняемыми объектами капитального строительства (здание, строение, сооружение, объект, строительство которого не завершено), существующими и строящимися на момент подготовки проекта планировки территории (при наличии таковых);</p> <p>е) ведомость пересечений границ зон планируемого размещения линейного объекта (объектов) с объектами капитального строительства, строительство которых запланировано в соответствии с ранее утвержденной документацией по планировке территории (при наличии таковых);</p> <p>ж) ведомость пересечений границ зон планируемого размещения линейного объекта (объектов) с водными объектами (в том числе с водотоками, водоемами, болотами и т.д.) (при наличии таковых).</p> <p>Приложения к пояснительной записке.</p> <p>а) материалы и результаты инженерных изысканий, используемые при подготовке проекта планировки территории, с приложением документов, подтверждающих соответствие лиц, выполнивших инженерные изыскания, требованиям части 2 статьи 47</p>
--	--	---

Взам. инв. №	Подп. и дата	Инв. № подл.
--------------	--------------	--------------

Изм.	Кол.уч	Лист	№ док	Подп.	Дата	

60796-Р-258.002.000-ПОД-01-ТЧ

		<p>Градостроительного кодекса Российской Федерации (в случае если ППТ и ПМТ выполняется на ранее не изученную территорию, на которой не выполнялась проектная документация);</p> <p>б) программа и задание на проведение инженерных изысканий, используемые при подготовке проекта планировки территории;</p> <p>в) исходные данные, используемые при подготовке проекта планировки территории;</p> <p>г) решение о подготовке документации по планировке территории с приложением задания.</p>
2.4	Состав материалов проекта межевания	<p>Стадия 3. Проект межевания (утверждаемая часть документации) – ПМУ</p> <p>Графическая часть содержит:</p> <p>а) чертеж межевания территории.</p> <p>На чертеже должны быть отображены:</p> <p>а) границы планируемых (в случае, если подготовка проекта межевания территории осуществляется в составе проекта планировки территории) и существующих элементов планировочной структуры;</p> <p>б) красные линии, утвержденные в составе проекта планировки территории, или красные линии, утверждаемые, изменяемые проектом межевания территории в соответствии с пунктом 2 части 2 Градостроительного кодекса Российской Федерации;</p> <p>в) границы образуемых и (или) изменяемых земельных участков, условные номера образуемых земельных участков, в том числе в отношении которых предполагаются их резервирование и (или) изъятие для государственных или муниципальных нужд;</p> <p>г) границы зон действия публичных сервитутов.</p> <p>Текстовая часть содержит:</p> <p>а) перечень и сведения о площади образуемых земельных участков, в том числе возможные способы их образования;</p> <p>б) перечень и сведения о площади образуемых земельных участков, которые будут отнесены к территориям общего пользования или имуществу общего пользования, в том числе в отношении которых предполагаются резервирование и (или) изъятие для государственных или муниципальных нужд;</p> <p>в) вид разрешенного использования образуемых земельных участков в соответствии с проектом планировки территории в случаях, предусмотренных Градостроительным кодексом.</p> <p>В качестве материалов по обоснованию проекта межевания территории принять материалы по обоснованию проекта планировки территории.</p> <p>Объединение нескольких чертежей в один допускается при условии обеспечения читаемости линий и условных обозначений графических материалов.</p>
3. Особые требования		
3.1	Документация по планировке территории, передаваемая Заказчику	<p>Текстовые материалы на бумажных носителях предоставляются в брошюрованном виде на листах формата А4 - 1 экз.</p> <p>Графические материалы на бумажных носителях предоставляются на форматах кратного от А4 до А0 (выбранный формат должен обеспечивать наглядность) на бумажной основе - 1 экз.</p> <p>Электронные версии текстовых и графических материалов проекта предоставляются на DVD или CD диске - 1 экз.</p>

Инд. № подл.	Подп. и дата	Взам. инв. №

Изм.	Кол.уч	Лист	№ док	Подп.	Дата

60796-Р-258.002.000-ПОД-01-ТЧ

		Текстовые материалы должны быть представлены в текстовом формате DOC, DOCX, RTF, XLS, XLSX. Графические материалы проекта должны быть представлены в векторном виде в системе координат, установленной в соответствии с действующим законодательством.
3.2	Порядок согласования и утверждения документации по планировке территории	В соответствии с требованиями действующего законодательства. Согласование ППТиПМТ осуществляет Исполнитель по необходимости с привлечением Заказчика. Утверждению подлежат: Основная часть проекта планировки территории – ППУ; Проект межевания (утверждаемая часть документации) – ПМУ.
3.3	Публичные слушания (при необходимости)	Проводятся в установленном законом порядке (при необходимости).

Начальник отдела землеустроительных работ ООО «РН-БашНИПИнефть»



Р.Т. Манашев

Инв. № подл.	Подп. и дата	Взам. инв. №							60796-Р-258.002.000-ПОД-01-ТЧ	Лист
			Изм.	Кол.уч	Лист	№ док	Подп.	Дата		13

БАШКОРТОСТАН РЕСПУБЛИКАСЫ
КРАСНОКАМА РАЙОНЫ
МУНИЦИПАЛЬ РАЙОННЫН
ЯҢЫ БУРА АУЫЛ СОВЕТЫ
АУЫЛ БИЛӘМӘҘЕ ХАКИМИӘТЕ

Колхоз урамы, 8А, Яңы Бура ауылы, 452947
тел.: 8(34759)7-50-23, факс: 8(34759)7-50-42
E-mail: bura_uprawdelami@mail.ru



АДМИНИСТРАЦИЯ СЕЛЬСКОГО
ПОСЕЛЕНИЯ НОВОБУРИНСКИЙ СЕЛЬСОВЕТ
МУНИЦИПАЛЬНОГО РАЙОНА
КРАСНОКАМСКИЙ РАЙОН
РЕСПУБЛИКИ БАШКОРТОСТАН

ул. Колхозная, 8А, д. Новая Бура, 452947,
тел.: 8(34759)7-50-23, факс: 8(34759)7-50-42
E-mail: bura_uprawdelami@mail.ru

ОКПО 04278887 ОГРН 1020201013689 ИНН/КПП 0231001234/023101001

Исх. № 190 от « 10 » июня 2021 г.
На № _____ « ____ » _____ 20__ г

Представителю ООО
«РН-БашНИПИнефть»
С.Г. Юсуповой

Администрация сельского поселения Новобуринский сельсовет муниципального района Краснокамский район Республики Башкортостан рассмотрел и согласовывает документацию по планировке территории объекта «Демонтаж промысловых трубопроводов Арланского нефтяного месторождения НГДУ "Арланнефть», расположенного в границах СП Новобуринский сельсовет МР Краснокамский район Республики Башкортостан.

Глава сельского поселения



Р.А. Сайфутдиаров

Инд. № подл.	Подп. и дата	Взам. инв. №

Изм.	Кол.уч	Лист	№ док	Подп.	Дата

60796-Р-258.002.000-ПОД-01-ТЧ

Лист

14

Башкортостан Республикаһы
Дүртөйлө районы
муниципаль районының
Сарлак ауыл советы
ауыл биләмәһе

хакимиәте
Ленин урамы, 15, Йосып ауылы,
Дүртөйлө районы,
Башкортостан Республикаһы, 452317.
Тел/факс (34787) 63-6-28
E-mail: cherlak@ufamts.ru
ОКПО 04280048



ОГРН 1020201758917

Администрация
сельского поселения
Черлаковский сельсовет
муниципального района
Дюртюлинский район
Республики Башкортостан

Ленина ул., д. 15, с. Юсупово,
Дюртюлинский район,
Республика Башкортостан, 452317.
Тел/факс (34787) 63-6-28
E-mail: cherlak@ufamts.ru
ИНН/КПП 0260003910/026001001

09 июня 2021 г. № 104

Представителю ООО
«РН-БашНИПИнефть»
С.Г. Юсуповой

Администрация сельского поселения Черлаковский сельсовет муниципального района Дюртюлинский район Республики Башкортостан рассмотрел и согласовывает документацию по планировке территории объекта «Демонтаж промысловых трубопроводов Арланского нефтяного месторождения НГДУ "Арланнефть», расположенного в границах СП Черлаковский сельсовет МР Дюртюлинский район Республики Башкортостан.

И.о. главы администрации



А.Р. Фазлыев

Исп.: Л.Т. Исаева
Тел.: (34787) 63-6-27

И.нв. № подл.	Подп. и дата	Взам. инв. №

Изм.	Кол.уч	Лист	№ док	Подп.	Дата

60796-Р-258.002.000-ПОД-01-ТЧ

Лист

15

**БАШКОРТОСТАН
РЕСПУБЛИКАСЫ КАЛТАСЫ
РАЙОНЫ МУНИЦИПАЛЬ
РАЙОНЫНЫҢ
КӘЛТӘЙ АУЫЛ
СОВЕТЫ АУЫЛ
БИЛӘМӘҘӘ ХАКИМИӘТЕ**



**АДМИНИСТРАЦИЯ
СЕЛЬСКОГО ПОСЕЛЕНИЯ
КЕЛЬТЕЕВСКИЙ СЕЛЬСОВЕТ
МУНИЦИПАЛЬНОГО РАЙОНА
КАЛТАСИНСКИЙ РАЙОН
РЕСПУБЛИКИ
БАШКОРТОСТАН**

Колхоз урамы, 13, Кәлтәй ауылы, Калтасы районы,
БашКортостан Республикасы, 452857
Тел. (34779) 4-63-24. факс (34779) 4-63-74
e-mail: keltay2@mail.ru
ОКПО04277661

ОГРН 1020201010466

ул. Колхозная, 13, д.Большой Кельтей, Калтасинский
район, Республика Башкортостан, 452857
Тел. (34779) 4-63-24. факс (34779) 4-63-74
e-mail: keltay2@mail.ru

ИНН 0227000661

Исх. № 16д
от 15 06 2021 г.

Представителю ООО
«РН-БашНИПИнефть»
С.Г. Юсуповой

Администрация сельского поселения Кельтеевский сельсовет муниципального района Калтасинский район Республики Башкортостан рассмотрел и согласовывает документацию по планировке территории объекта «Демонтаж промышленных трубопроводов Арланского нефтяного месторождения НГДУ "Арланнефть», расположенного в границах СП Кельтеевский сельсовет МР Калтасинский район Республики Башкортостан.

Глава сельского посе



Handwritten signature

У.Е.Батыршина

Ив. № подл.	Подп. и дата	Взам. инв. №

Изм.	Кол.уч	Лист	№ док	Подп.	Дата

60796-Р-258.002.000-ПОД-01-ТЧ

БАШКОРТОСТАН РЕСПУБЛИКАСЫ
КРАСНОКАМА РАЙОНЫ
МУНИЦИПАЛЬ РАЙОН
ХАКИМИӘТЕНЕЦ
АРХИТЕКТУРА БҮЛЕГЕ



ОТДЕЛ АРХИТЕКТУРЫ
АДМИНИСТРАЦИИ
МУНИЦИПАЛЬНОГО РАЙОНА
КРАСНОКАМСКИЙ РАЙОН
РЕСПУБЛИКИ БАШКОРТОСТАН

452930, РБ, Краснокамский район, с. Николо-Березовка, ул. Карла Маркса, 3, каб. № 2, e-mail: arhitektor_alik@mail.ru
тел/факс 8 (34759) 7-75-56

Исх. № 282 от 09.09.2020 г.
На № 11-01/5409, № 11-01/5450
от 26.08.2020 года

Заместителю генерального директора
ООО «Уралтрубопроводстройпроект»
Бадртдинову Р.З.

ул. Менделеева, д. 21, офис 570, г. Уфа,
Республика Башкортостан. 450103

Отдел архитектуры Администрации муниципального района Краснокамский район Республики Башкортостан сообщает об отсутствии особо охраняемых природных территорий местного значения и их охранных зон; зон охраняемых объектов, рекреационных зон, территорий лечебно-оздоровительных местностей и курортов; поверхностных и подземных водозаборов, источников хозяйственно-питьевого водоснабжения и их зон санитарной охраны в радиусе 3 км на участках проведения работ (кроме участков около с. Арлан и д. Можары) по объектам:

- «Демонтаж промысловых трубопроводов Арланского нефтяного месторождения НГДУ «Арланнефть». Нефтепроводы»;
- «Демонтаж промысловых трубопроводов Арланского нефтяного месторождения НГДУ «Арланнефть». Газопроводы».

Согласно Схемы территориального планирования муниципального района Краснокамский район с инженерными изысканиями, утвержденной Решением Совета муниципального района Краснокамский район Республики Башкортостан от 12.03.2015г. №12-16 «Об утверждении Схемы территориального планирования муниципального района Краснокамский район с инженерными изысканиями», участки работ около с. Арлан и д. Можары находятся во II и III поясах зоны санитарной охраны источников питьевого водоснабжения.

Приложение: выкопировка из Схемы территориального планирования муниципального района Краснокамский район с инженерными изысканиями. (Условные обозначения зон санитарной охраны источников питьевого водоснабжения II пояс – 2 – 2 – 2, III пояс – 3 – 3 – 3).

Главный архитектор

М.А. Кузнецова

Исп. Хаматнуров Р.А.
8 (34759) 7-75-56

Взам. инв. №	
Подп. и дата	
Инв. № подл.	

Изм.	Кол.уч	Лист	№ док	Подп.	Дата

60796-Р-258.002.000-ПОД-01-ТЧ

Лист

17

Башкортостан Республикаһының
мәҙәни мирас объекттарын
дәүләт һаҡлауы буйынса
И Д А Р А Л Ы Ғ Ы

Юр. адресы: 450101, Өфе, Тухай урамы, 46
Тел.: (347) 280-83-22
Факт. адресы: 450005, Өфе, Цюрупы урамы, 86
Тел.: (347) 287-10-86
ИНН 0274923138



У П Р А В Л Е Н И Е
по государственной охране
объектов культурного наследия
Республики Башкортостан

Юр. адрес: 450101, Уфа, ул. Тукаева, 46
Тел.: (347) 280-83-22
Факт. адрес: 450005, Уфа, ул. Цюрупы, 86
Тел.: (347) 287-10-86
ИНН 0274923138

от 09.10.2020 № 07-07/4082

На № 11-01/5478 от 27.08.2020г.

Генеральному директору
ООО Проектная фирма
«Уралтрубопроводстройпроект»

А.Р. Шарафутдинову

Менделеева ул., 21, офис 570
г. Уфа, Республика Башкортостан,
450103
gazdaleeva_ar@utpsp.ru,
mail@utpsp.ru

Управление по государственной охране объектов культурного наследия Республики Башкортостан, рассмотрев Ваше обращение по вопросу предоставления сведений о наличии или отсутствии объектов культурного наследия в пределах участков предполагаемых работ по объектам: «Демонтаж промышленных трубопроводов Арланского нефтяного месторождения НГДУ «Арланнефть». Нефтепроводы», «Демонтаж промышленных трубопроводов Арланского нефтяного месторождения УПНГ. Газопроводы», сообщает следующее.

На участках реализации проектных решений по титулу: «Демонтаж промышленных трубопроводов Арланского нефтяного месторождения НГДУ «Арланнефть». Нефтепроводы», «Демонтаж промышленных трубопроводов Арланского нефтяного месторождения УПНГ. Газопроводы», объекты культурного наследия, включенные в Единый государственный реестр объектов культурного наследия (памятников истории и культуры) народов Российской Федерации, отсутствуют.

Сведениями об отсутствии на испрашиваемых участках выявленных объектов культурного наследия либо объектов, обладающих признаками объекта культурного наследия (в т.ч. археологического), Управление по государственной охране объектов культурного наследия Республики Башкортостан не располагает.

В непосредственной близости от участка предполагаемых работ расположен объект культурного наследия федерального значения «Манякское городище» (местоположение: Республика Башкортостан, Дюртюлинский район, Юсуповский сельсовет, в 2,38 км к востоку от центра д. Маняк Новобуринской сельской администрации Краснокамского района и в 2,6 км к западу от д. Черлак Юсуповской сельской администрации, Дюртюлинского района), границы территории которого не утверждены.

Взам. инв. №	
Подп. и дата	
Инв. № подл.	

Изм.	Кол.уч	Лист	№ док	Подп.	Дата

60796-Р-258.002.000-ПОД-01-ТЧ

Лист

18

Учитывая изложенное, заказчик работ в соответствии со ст.ст. 28, 30, 31, 32, 36, 45.1 Федерального закона от 25 июня 2002 года № 73-ФЗ «Об объектах культурного наследия (памятниках истории и культуры) народов Российской Федерации» (далее – Федеральный закон № 73-ФЗ) обязан:

- обеспечить проведение и финансирование историко-культурной экспертизы земельного участка, подлежащего воздействию земляных, строительных, хозяйственных и иных работ, путем археологической разведки, в порядке, установленном ст. 45.1 Федерального закона № 73-ФЗ;

- представить в государственный орган охраны объектов культурного наследия документацию, подготовленную на основе археологических полевых работ, содержащую результаты исследований, в соответствии с которыми определяется наличие или отсутствие объектов, обладающих признаками объекта культурного наследия на земельном участке, подлежащем воздействию земляных, строительных, хозяйственных и иных работ, а также заключение государственной историко-культурной экспертизы указанной документации (либо земельного участка) (в виде акта).

В случае обнаружения в границе земельного участка, подлежащего воздействию земляных, строительных, хозяйственных и иных работ объектов, обладающих признаками объекта археологического наследия, и после принятия государственным органом охраны объектов культурного наследия решения о включении данного объекта в перечень выявленных объектов культурного наследия:

- разработать в составе проектной документации раздел об обеспечении сохранности выявленного объекта культурного наследия или о проведении спасательных археологических полевых работ или проект обеспечения сохранности выявленного объекта культурного наследия либо план проведения спасательных археологических полевых работ, включающих оценку воздействия проводимых работ на указанный объект культурного наследия (далее – документация или раздел документации, обосновывающей меры по обеспечению сохранности выявленного объекта культурного (археологического) наследия);

- получить по документации или разделу документации, обосновывающей меры по обеспечению сохранности выявленного объекта культурного наследия заключение государственной историко-культурной экспертизы и представить его совместно с указанной документацией в государственный орган охраны объектов культурного наследия на согласование;

- обеспечить реализацию согласованной государственным органом охраны объектов культурного наследия документации, обосновывающей меры по обеспечению сохранности выявленного объекта культурного (археологического) наследия.

В соответствии с Федеральным законом № 73-ФЗ объекты культурного наследия, включая выявленные, подлежат государственной охране. За нарушение настоящего Федерального закона должностные лица, физические и юридические лица несут уголовную, административную и иную юридическую ответственность в соответствии с законодательством Российской Федерации. Лица, причинившие вред объекту культурного наследия, обязаны возместить стоимость

Изм.	Кол.уч	Лист	№ док	Подп.	Дата
Инд. № подл.	Подп. и дата	Взам. инв. №			

60796-Р-258.002.000-ПОД-01-ТЧ

восстановительных работ, а лица, причинившие вред объекту археологического наследия – стоимость мероприятий, необходимых для его сохранения, что не освобождает данных лиц от административной и уголовной ответственности, предусмотренной за совершение таких действий.

И.о. начальника управления



А.Ф. Фархиев

Кулбахтин С.Н., Рахмангулов И.И.
Тел.+7 (347) 218-02-33

И.нв. № подл.	Подп. и дата	Взам. инв. №

Изм.	Кол.уч	Лист	№ док	Подп.	Дата

60796-Р-258.002.000-ПОД-01-ТЧ

БАШКОРТОСТАН РЕСПУБЛИКАҢЫ

КАЛТАСЫ РАЙОНЫ
МУНИЦИПАЛЬ РАЙОН
ХАКИМИӘТЕКарл Маркс урамы, 72, Калтасы а., 452860,
Тел.: 4-22-57, тел./факс: 4-16-05
E-mail: edm21@bashkortostan.ru

РЕСПУБЛИКА БАШКОРТОСТАН

АДМИНИСТРАЦИЯ
МУНИЦИПАЛЬНОГО РАЙОНА
КАЛТАСИНСКИЙ РАЙОНКарла Маркса, ул., 72, с. Калтасы, 452860,
Тел.: 4-22-57, тел./факс: 4-16-05
E-mail: edm21@bashkortostan.ru09.09.2020. № 1542
На № _____ от _____Заместителю генерального директора
ООО ПФ Уралтрубопроводстройпроект
Р.З. Бадртдинову

На Ваше письмо от 26.08.2020 г. № 11-01/5451 о предоставлении информации, Администрация муниципального района Калтасинский район Республики Башкортостан сообщает следующее: на участке, выполняемом проектно - изыскательские работы по объекту: « Демонтаж промышленных трубопроводов Арланского нефтяного месторождения НГДУ «Арланнефть». «Нефтепроводы» на территории Калтасинского района:

- поверхностные и подземные водозаборы;
- источники хозяйственно – питьевого водоснабжения;
- водонапорные башни и зоны санитарной охраны отсутствуют.

Глава Администрации

Ю.М. Садыров

Исп. Яметов Г.И.
Тел.(34779)4-22-58

Взам. инв. №	
Подп. и дата	
Инв. № подл.	

Изм.	Кол.уч	Лист	№ док	Подп.	Дата

60796-Р-258.002.000-ПОД-01-ТЧ

Лист

21

БАШКОРТОСТАН РЕСПУБЛИКАһы

КАЛТАСЫ РАЙОНЫ
МУНИЦИПАЛЬ РАЙОН
ХАКИМИӘТЕКарл Маркс урамы, 72, Калтасы а., 452860,
Тел.: 4-22-57, тел./факс: 4-16-05
E-mail: adm21@bashkortostan.ru

РЕСПУБЛИКА БАШКОРТОСТАН

АДМИНИСТРАЦИЯ
МУНИЦИПАЛЬНОГО РАЙОНА
КАЛТАСИНСКИЙ РАЙОНКарла Маркса, ул., 72, с. Калтасы, 452860,
Тел.: 4-22-57, тел./факс: 4-16-05
E-mail: adm21@bashkortostan.ru04.09.2020 № 1557
На № _____ от _____Заместителю генерального директора
ООО ПФ Уралтрубопроводстройпроект
Р.З. Бадртдинову

На Ваше письмо от 26.08.2020 г. № 11-01/5410 о предоставлении информации, Администрация муниципального района Калтасинский район Республики Башкортостан сообщает следующее: на участке, выполняемом проектно - изыскательские работы по объекту: « Демонтаж промышленных трубопроводов Арланского нефтяного месторождения НГДУ «Арланнефть». «Нефтепроводы» на территории Калтасинского района:

- особо охраняемые природные территории местного значения
 - рекреационные зоны, территории лечебно – оздоровительных местностей и курортов;
- отсутствуют.

Глава Администрации

Ю.М. Садыров

Исп. Яметов Г.И.
Тел.(34779)4-22-58

Взам. инв. №	
Подп. и дата	
Инв. № подл.	

Изм.	Кол.уч	Лист	№ док	Подп.	Дата

60796-Р-258.002.000-ПОД-01-ТЧ

Лист

22

БАШКОРТОСТАН РЕСПУБЛИКАҢЫ

КАЛТАСЫ РАЙОНЫ
МУНИЦИПАЛЬ РАЙОН
ХАКИМИӘТЕКарл Маркс урамы, 72, Калтасы а., 452860,
Тел.: 4-22-57, тел./факс: 4-16-05
E-mail: adm21@bashkortostan.ru

РЕСПУБЛИКА БАШКОРТОСТАН

АДМИНИСТРАЦИЯ
МУНИЦИПАЛЬНОГО РАЙОНА
КАЛТАСИНСКИЙ РАЙОНКарла Маркса, ул., 72, с. Калтасы, 452860,
Тел.: 4-22-57, тел./факс: 4-16-05
E-mail: adm21@bashkortostan.ru09 09.2020 № 1570
На № _____ от _____Заместителю генерального директора
ООО ПФ Уралтрубопроводстройпроект
Р.З. Бадртдинову

На Ваше письмо от 26.08.2020 г. № 11-01/5453 о предоставлении информации, Администрация муниципального района Калтасинский район Республики Башкортостан сообщает следующее: на участке, выполняемом проектно - изыскательские работы по объекту: « Демонтаж промышленных трубопроводов Арланского нефтяного месторождения НГДУ «Арланнефть». «Нефтепроводы» на территории Калтасинского района:

- Санкционированные и несанкционированные свалки, полигоны промышленных и твердых коммунальных отходов;
- могильники и другие техногенные загрязнения отсутствуют.

Глава Администрации

Ю.М. Садыров

Исп. Яметов Г.И.
Тел.(34779)4-22-58

Инд. № подл.	Подп. и дата	Взам. инв. №

Изм.	Кол.уч	Лист	№ док	Подп.	Дата

60796-Р-258.002.000-ПОД-01-ТЧ

Лист

23

БАШКОРТОСТАН РЕСПУБЛИКАСЫНЫҢ
ТӘБИҒӘТТЕ ФАЙЗАЛАНУ ҒӘМ
ЭКОЛОГИЯ МИНИСТРЛЫҒЫ



МИНИСТЕРСТВО
ПРИРОДОПОЛЬЗОВАНИЯ И ЭКОЛОГИИ
РЕСПУБЛИКИ БАШКОРТОСТАН
(Минэкологии РБ)

Ленин урамы, 86, Өфө калаһы, 450006
Тел. (347) 218-04-01. Факс (347) 272-74-21
E-mail: ecology@bashkortostan.ru, ecology.bashkortostan.ru

Ленин ул., д. 86, Уфа, 450006
Тел. (347) 218-04-01. Факс (347) 272-74-21
E-mail: ecology@bashkortostan.ru, ecology.bashkortostan.ru

№

На № 11-01/5513 от 01.09.2020

ramazanova_ko@utpsp.ru
mail@utpsp.ru

ЗАКЛЮЧЕНИЕ

о наличии (отсутствии) особо охраняемых природных территорий республиканского значения на участке предполагаемого осуществления хозяйственной и иной деятельности выдано

ООО ПФ «Уралтрубопроводстройпроект»

(наименование юридического лица)

о том, что часть проектируемого объекта: «Демонтаж промышленных трубопроводов Арланского нефтяного месторождения НГДУ «Арланнефть». Нефтепроводы» располагается на особо охраняемой природной территории республиканского значения – государственный природный зоологический заказник «Елановский».

Режим охраны установлен Положением о государственных природных заказниках в Республике Башкортостан, утвержденным постановлением Кабинета Министров Республики Башкортостан от 26 февраля 1999 года № 48, Положением о государственном природном зоологическом заказнике республиканского значения «Елановский», утвержденным постановлением Правительства РБ от 28 января 2008 года № 13 «Об утверждении положений о государственных природных зоологических заказниках республиканского значения».

Дополнительно сообщаем, что в пределах проектируемого объекта: «Демонтаж промышленных трубопроводов Арланского нефтяного месторождения УПНГ. Газопроводы» особо охраняемых природных территорий республиканского значения не имеется.

Срок действия заключения с 09.09.2021 по 08.09.2022.

Заместитель министра

Л.Н.Кутова,
(347) 218-04-52



К.Ф.Биргулиев

Взам. инв. №	
Подп. и дата	
Инв. № подл.	

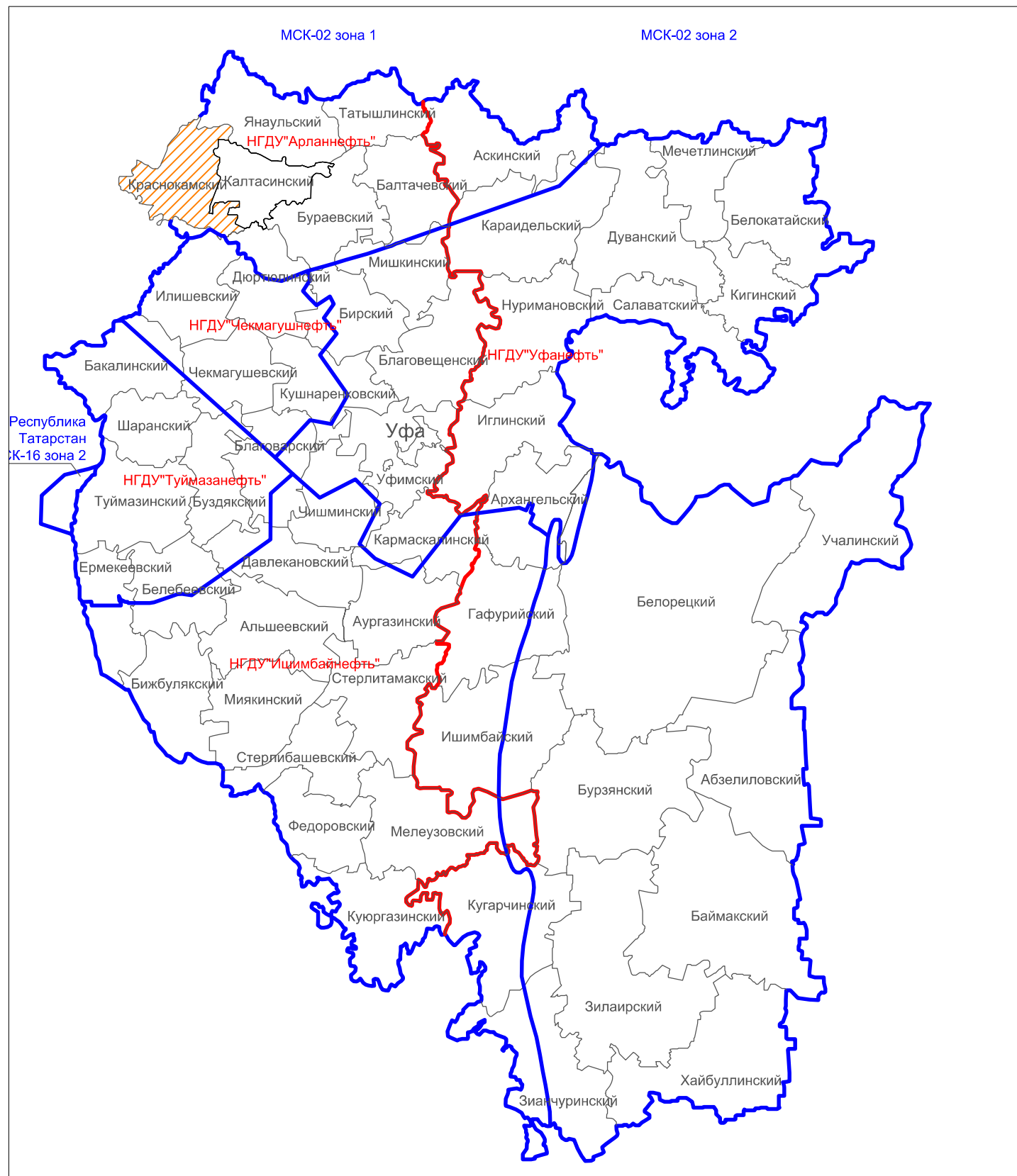
Изм.	Кол.уч	Лист	№ док	Подп.	Дата

60796-Р-258.002.000-ПОД-01-ТЧ

Лист

24

Схема расположения в структуре Республики Башкортостан. М1:100000



Условные обозначения

- Граница РБ и границы НГДУ
- Граница зон МСК-02 (1 и 2 зоны)
- Границы муниципальных образований РБ
- Район разработки проекта ПП И ПМ

Фрагмент схемы территориального планирования МР Краснокамский район



Согласовано	
Взам. инф. N	
Подпись и дата	
Инф. N подл.	

						60796-Р-112.000.000-ПМУ-4-001			
						«Демонтаж промышленных трубопроводов Уршакского нефтяного месторождения УПНГ. Газопроводы»			
Изм.	Кол.уч.	Лист	Идок	Подпись	Дата	Материалы по обоснованию проекта планировки территории	Стадия	Лист	Листов
Разраб.		Махиянова		<i>Махиянова</i>	05.21		Р	1	1
Проб.		Валетов		<i>Валетов</i>	05.21				
Нач. отд.		Масич		<i>Масич</i>	05.21				
Н. контр.		Валетов		<i>Валетов</i>	05.21	Схема расположения элементов планировочной структуры. М1:100000	Генпроектировщик - ООО «РН-БашНИПНефть» Исполнитель - ООО ПФ Уралтрубопроводстройпроект»		
ГИП		Колчина		<i>Колчина</i>	05.21				

Условные обозначения

- Проектируемая территория
 - Населенный пункт
 - Озеро
 - Реки, ручьи
 - Полоса древесных насаждений
 - Лес
 - Пастбище
 - Точка закордированная спутниковой геодезической системой
- Существующие объекты
- Автомобильная дорога
 - Мост
 - Дорога грунтовая
 - ВЛ 6 кв

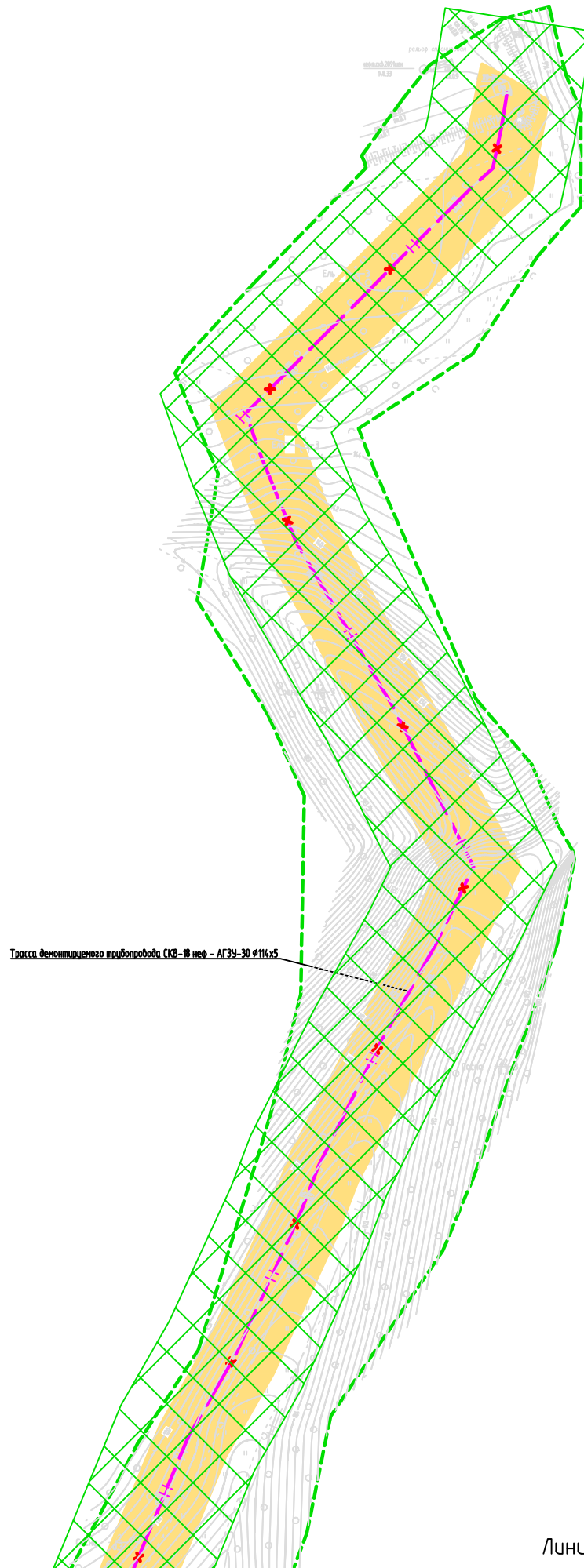
1. Потенциально опасными объектами, аварии на которых могут стать причиной возникновения ЧС на проектируемом объекте являются существующие нефтегазоборные трубопроводы и кустовые площадки Назаркинского нефтяного месторождения, обремененные даргами;

2. Схема вертикальной планировки населенного пункта и инженерная защита не приводится в соответствии с п.22 части 4 ПП РФ от 12 мая 2017 г. № 564 и приказа Министра РФ от 25 апреля № 740.

					60796-П-112.000.000-ППС-01					
					«Демонтаж промышленных трубопроводов Арланского нефтяного»					
Изм.	Колонт.	Лист	№ док.	Подпись	Дата	Материалы по обоснованию проекта планировки территории		Страница	Лист	Листов
Разработчик	Махлюнова				05.2021			П	1	1
Проектировщик	Валетов				05.2021					
Начальник отдела	Масич				05.2021					
Инженер	Валетов				05.2021					
Исполнитель	Колчина				05.2021	Схема размещения объектов. Схема размещения объектов инженерного обеспечения. Схема границ территории, подверженной риску возникновения чрезвычайных ситуаций природного и техногенного характера. М 1:10000		Генпроектировщик - ООО «РН-БашНИИНефть» Исполнитель - ООО ПФ «УралТрубопроводСтройПроект»		

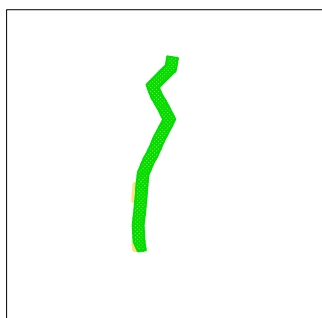
Имя, И.О.Ф. Попова, И.А.Г.М. Век, шифр, №

Республика Башкортостан
 МР Калтасинский район
 СП Калегинский сельсовет



Согласовано			
Взам. инв. N			
Подпись и дата			
Инв. N подл.			

Условные обозначения представлены на Листе № 15.
 Схема совмещения листов



Изм.	Кол.уч	Лист	Ндок	Подпись	Дата
Разраб.		Махиянова		<i>Махиянова</i>	05.04.21
Проб.		Валетов		<i>Валетов</i>	05.04.21
Нач. отд.		Масич		<i>Масич</i>	05.04.21
Н. контр.		Валетов		<i>Валетов</i>	05.04.21
ГИП		Колчина		<i>Колчина</i>	05.04.21

60756-П-112.000.000-ППУ-Ч-001

Демонтаж промышленных трубопроводов Арланского нефтяного

Материалы по обоснованию проекта планировки территории

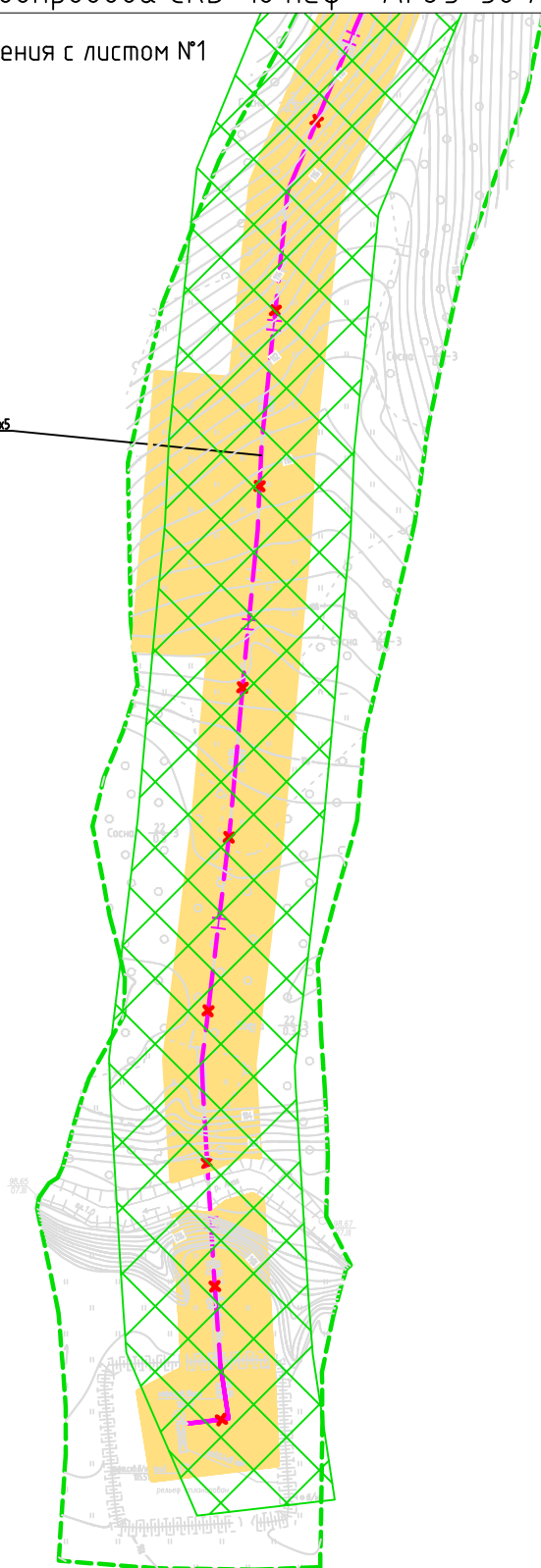
Стадия	Лист	Листов
П	1	73

Схема использования территории в период подготовки проекта планировки территории. Схема границ с особыми условиями использования территории. Схема конструктивных и планировочных решений

Генпроектировщик – ООО «РН-БашНИПнефть»
 Исполнитель – ООО ПФ «Уралтрубопроводстройпроект»

Линия совмещения с листом №1

Трасса демонтируемого трубопровода СКВ-18 неф - АГЗУ-30 ϕ 114x5

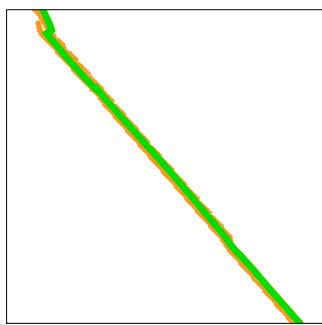


Республика Башкортостан
 МР Калтасинский район
 СП Калезинский сельсовет

Инф. N подл.	Подпись и дата	Взам. инф. N	Согласовано	

Условные обозначения представлены на Листе № 73.

Схема совмещения листов



Изм.	Кол.уч	Лист	Ндок	Подпись	Дата
Разраб.		Махиянова		<i>Махиянова</i>	05.04.21
Проб.		Валетов		<i>Валетов</i>	05.04.21
Нач. отд.		Масич		<i>Масич</i>	05.04.21
Н. контр.		Валетов		<i>Валетов</i>	05.04.21
ГИП		Колчина		<i>Колчина</i>	05.04.21

60756-П-112.000.000-ППУ-4-001

Демонтаж промышленных трубопроводов Арланского нефтяного

Материалы по обоснованию проекта планировки территории

Стадия	Лист	Листов
П	2	15

Схема использования территории в период подготовки проекта планировки территории. Схема границ с особыми условиями использования территории. Схема конструктивных и планировочных решений

Генпроектировщик - ООО «РН-БашНИПнефть»
 Исполнитель - ООО ПФ «Уралтрубопроводстройпроект»

Линия совмещения с листом №2

Республика Башкортостан
МР Краснокамский район
СП Кариевский сельсовет

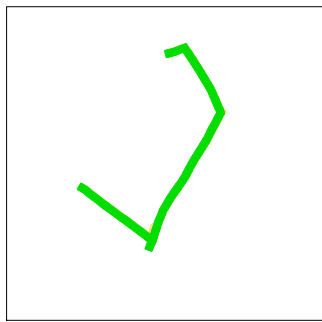
Трасса демонтируемого трубопровода скв. 1318 - АГЗУ - 55 Ø114x4,5

Линия совмещения с листом №4

Согласовано	
Взам. инв. N	
Подпись и дата	
Инв. N подл.	

Условные обозначения представлены на Листе № 73.

Схема совмещения листов



Изм.	Кол.уч	Лист	Ндок	Подпись	Дата
Разраб.		Махиянова		<i>Махиянова</i>	05.04.21
Проб.		Валетов		<i>Валетов</i>	05.04.21
Нач. отд.		Масич		<i>Масич</i>	05.04.21
Н. контр.		Валетов		<i>Валетов</i>	05.04.21
ГИП		Колчина		<i>Колчина</i>	05.04.21

60756-П-112.000.000-ППУ-Ч-001

Демонтаж промышленных трубопроводов Арланского нефтяного

Материалы по обоснованию проекта планировки территории

Стадия	Лист	Листов
П	3	73

Схема использования территории в период подготовки проекта планировки территории. Схема границ с особыми условиями использования территории. Схема конструктивных и планировочных решений

Генпроектировщик – ООО «РН-БашНИПнефть»
Исполнитель – ООО ПФ «Уралтрубопроводстройпроект»

Линия совмещения с листом №3

Республика Башкортостан
МР Краснокамский район
СП Кариевский сельсовет

Линия совмещения с листом №5

Трасса демонтируемого трубопровода скв. 1245 - АГЗУ-55 ϕ 114x4,5

Согласовано

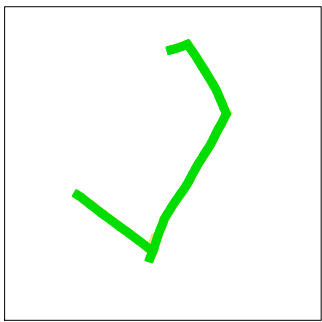
Взам. инв. N

Подпись и дата

Инв. N подл.

Условные обозначения представлены на Листе № 73.

Схема совмещения листов



Изм.	Кол.уч	Лист	Индок	Подпись	Дата
Разраб.		Махьянова		<i>Махьянова</i>	05.04.21
Проб.		Валетов		<i>Валетов</i>	05.04.21
Нач. отд.		Масич		<i>Масич</i>	05.04.21
Н. контр.		Валетов		<i>Валетов</i>	05.04.21
ГИП		Колчина		<i>Колчина</i>	05.04.21

60756-П-112.000.000-ППУ-Ч-001

Демонтаж промышленных трубопроводов Арланского нефтяного

Материалы по обоснованию проекта планировки территории

Стадия	Лист	Листов
П	4	73

Схема использования территории в период подготовки проекта планировки территории. Схема границ с особыми условиями использования территории. Схема конструктивных и планировочных решений

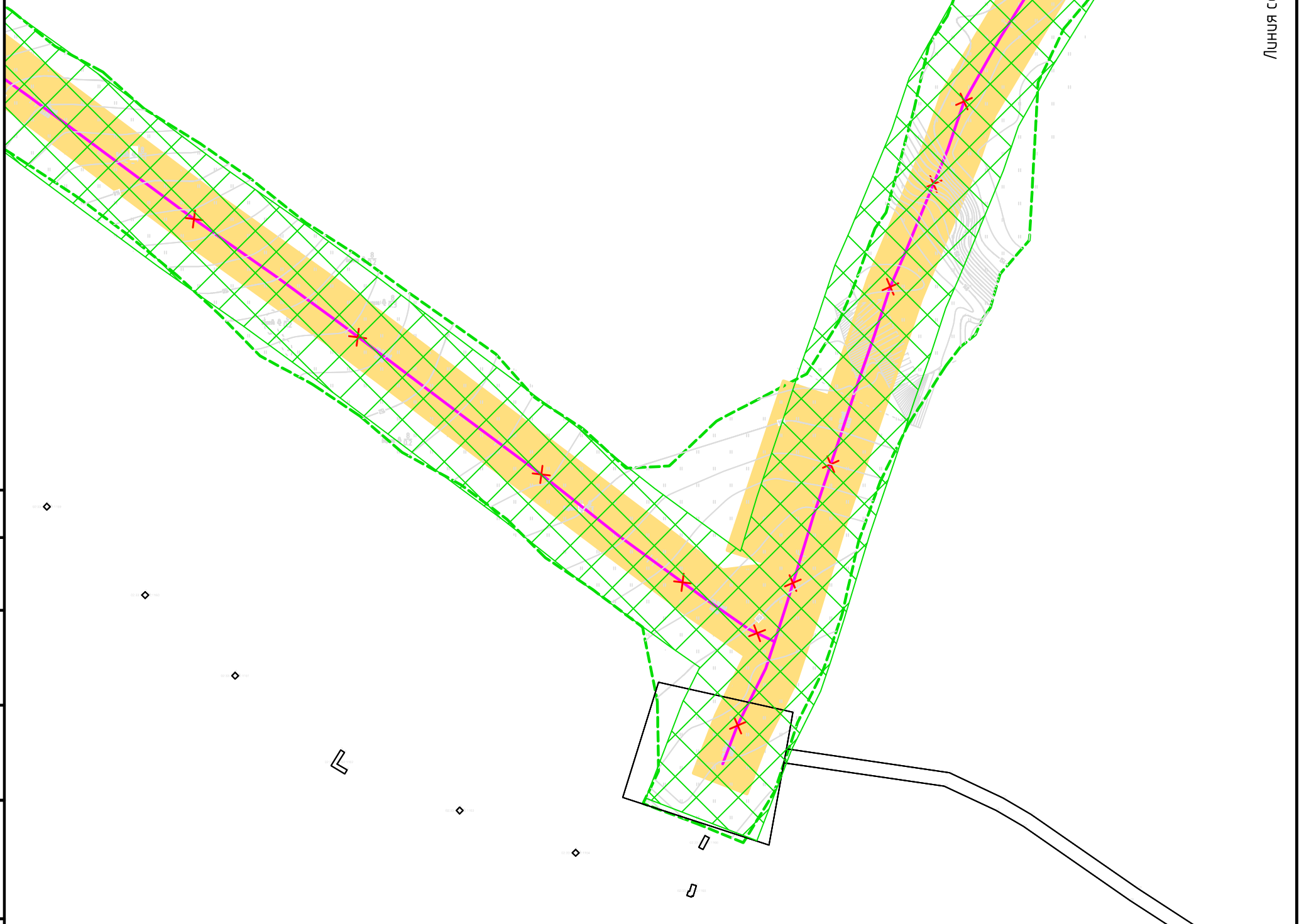
Генпроектировщик – ООО «РН-БашНИПнефть»
Исполнитель – ООО ПФ «Уралтрубопроводстройпроект»

Линия совмещения с листом №6

Республика Башкортостан
МР Краснокамский район
СП Шушнурский сельсовет

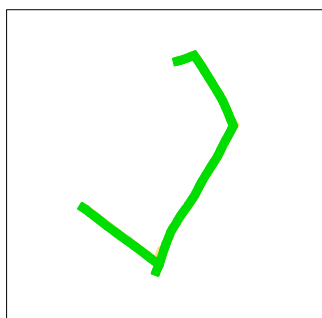
Трасса демонтируемого трубопровода скв. 1246 - АГЗУ-55 $\phi 114 \times 4,5$

Линия совмещения с листом №5



Согласовано	
Взам. инв. N	
Подпись и дата	
Инв. N подл.	

Условные обозначения представлены на Листе № 73.
Схема совмещения листов



Изм.	Кол.уч	Лист	Индок	Подпись	Дата
Разраб.		Махиянова		<i>Махиянова</i>	05.04.21
Проб.		Валетов		<i>Валетов</i>	05.04.21
Нач. отд.		Масич		<i>Масич</i>	05.04.21
Н. контр.		Валетов		<i>Валетов</i>	05.04.21
ГИП		Колчина		<i>Колчина</i>	05.04.21

60756-П-112.000.000-ППУ-Ч-001

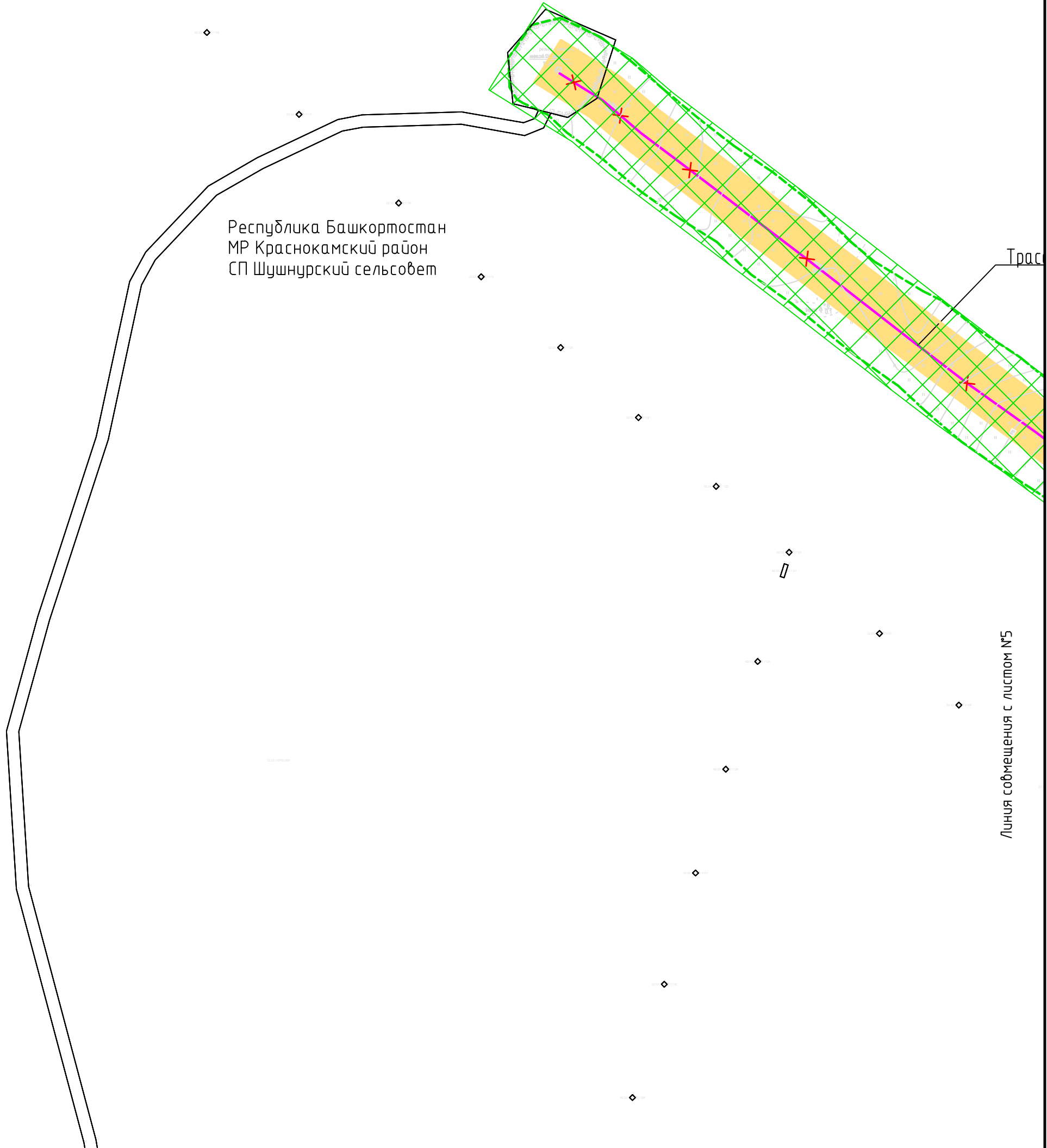
Демонтаж промышленных трубопроводов Арланского нефтяного

Материалы по обоснованию проекта планировки территории

Стадия	Лист	Листов
П	5	73

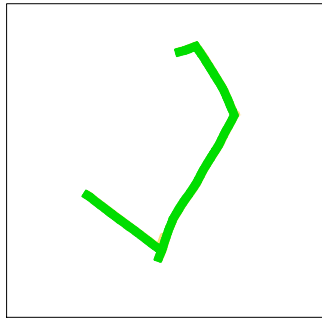
Схема использования территории в период подготовки проекта планировки территории. Схема границ с особыми условиями использования территории. Схема конструктивных и планировочных решений

Генпроектировщик – ООО «РН-БашНИПнефть»
Исполнитель – ООО ПФ «Уралтрубопробудстройпроект»



Согласовано					
Взам. инв. N					
Подпись и дата					
Инв. N подл.					

Условные обозначения представлены на Листе № 73.
 Схема совмещения листов



Изм.	Кол.уч	Лист	Индок	Подпись	Дата
Разраб.		Махиянова		<i>Махиянова</i>	05.04.21
Проб.		Валетов		<i>Валетов</i>	05.04.21
Нач. отд.		Масич		<i>Масич</i>	05.04.21
Н. контр.		Валетов		<i>Валетов</i>	05.04.21
ГИП		Колчина		<i>Колчина</i>	05.04.21

60756-П-112.000.000-ППУ-Ч-001

Демонтаж промышленных трубопроводов Арланского нефтяного

Материалы по обоснованию проекта планировки территории

Стадия	Лист	Листов
П	6	73

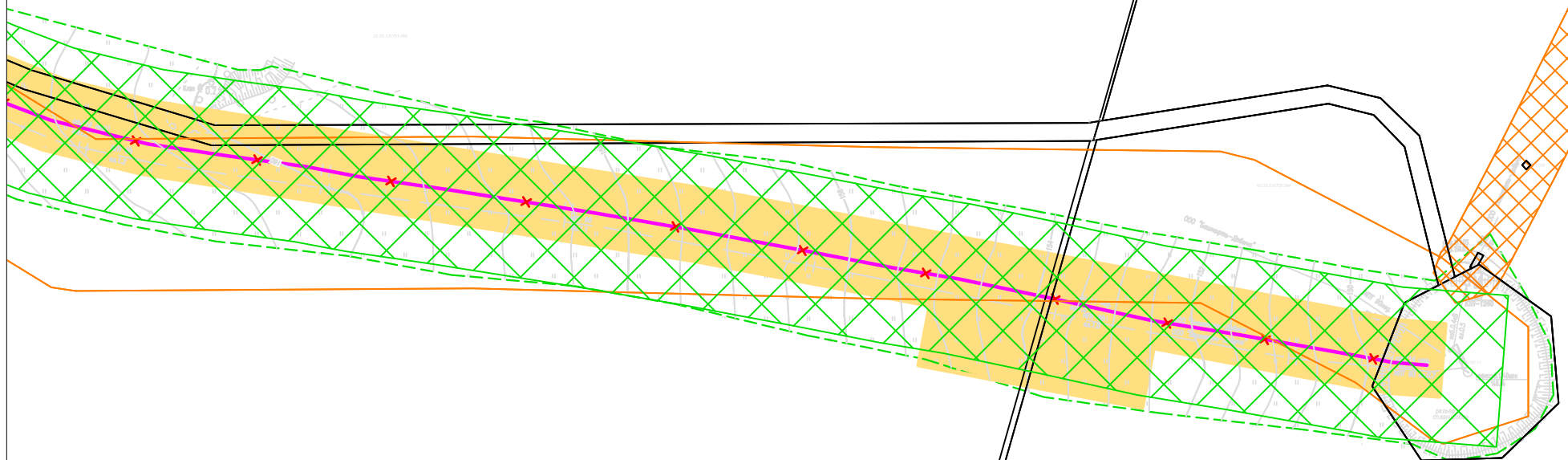
Схема использования территории в период подготовки проекта планировки территории. Схема границ с особыми условиями использования территории. Схема конструктивных и планировочных решений

Генпроектировщик – ООО «РН-БашНИПнефть»
 Исполнитель – ООО ПФ «Уралтрубопроводстройпроект»

Трасса демонтируемого трубопровода Скв - 1240 - АГЗУ 1239 ϕ 114x4,5

Линия совмещения с листом №8
 АГ 19 ϕ 114x4,5

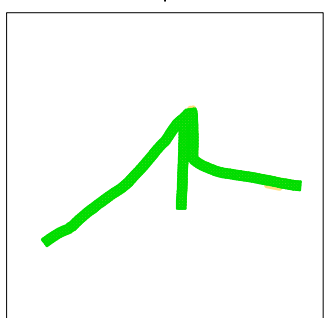
Республика Башкортостан
 МР Краснокамский район
 СП Шушнурский сельсовет



Линия совмещения с листом №8

Согласовано	
Взам. инб. N	
Подпись и дата	
Инб. N подл.	

Условные обозначения представлены на Листе № 73.
 Схема совмещения листов



Изм.	Кол.уч	Лист	Ндок	Подпись	Дата
Разраб.		Махиянова		<i>Махиянова</i>	05.04.21
Проб.		Валетов		<i>Валетов</i>	05.04.21
Нач. отд.		Масич		<i>Масич</i>	05.04.21
Н. контр.		Валетов		<i>Валетов</i>	05.04.21
ГИП		Колчина		<i>Колчина</i>	05.04.21

60756-П-112.000.000-ППУ-Ч-001

Демонтаж промышленных трубопроводов Арланского нефтяного

Материалы по обоснованию проекта планировки территории

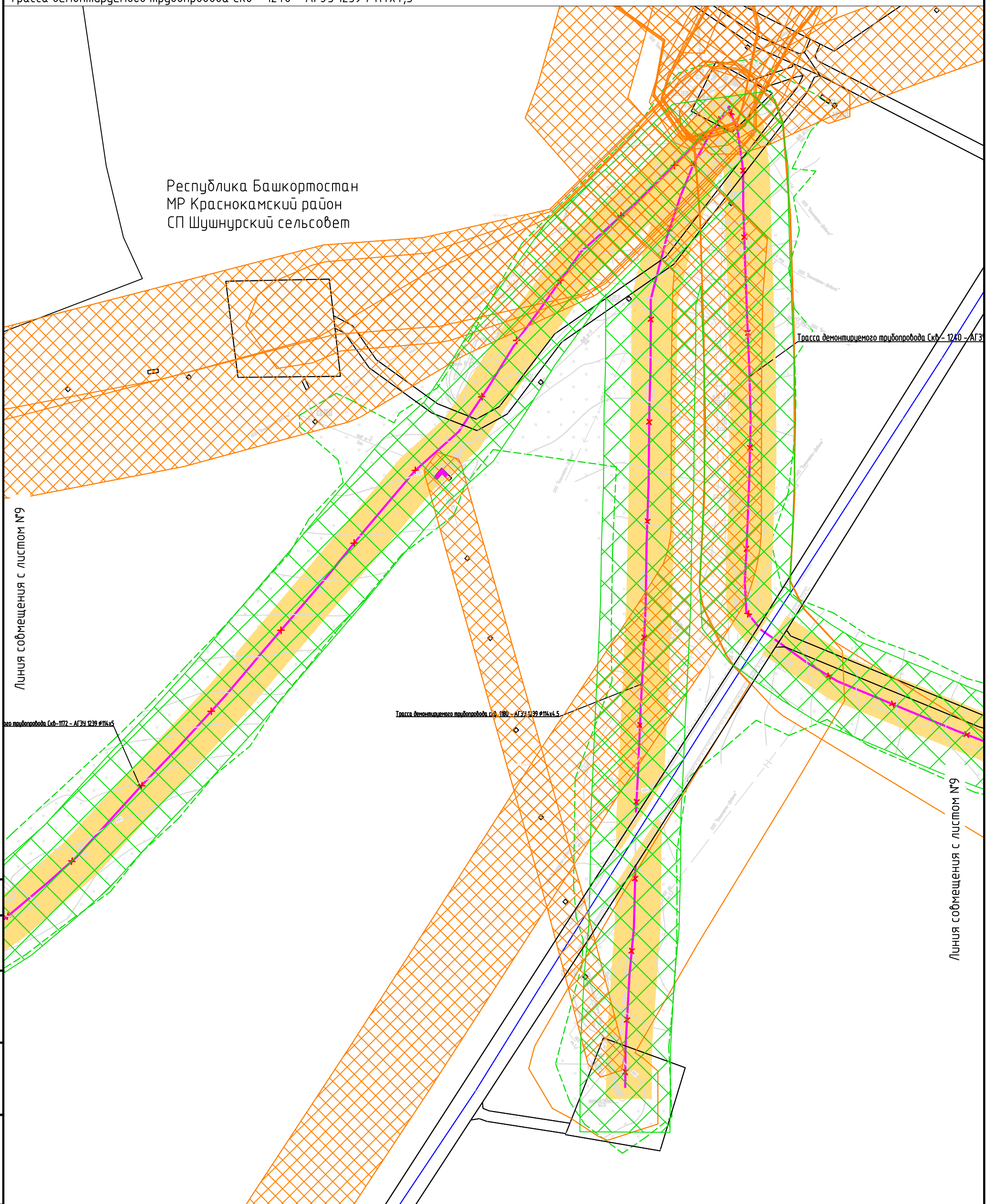
Стадия	Лист	Листов
П	7	73

Схема использования территории в период подготовки проекта планировки территории. Схема границ с особыми условиями использования территории. Схема конструктивных и планировочных решений

Генпроектировщик – ООО «РН-БашНИПнефть»
 Исполнитель – ООО ПФ «Уралтрубопроводстройпроект»

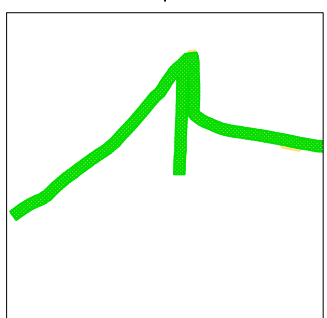
Трасса демонтируемого трубопровода Скв-1172 - АГЗУ 1239 ϕ 114x5
 Трасса демонтируемого трубопровода скв. 1180 - АГЗУ 1239 ϕ 114x4,5
 Трасса демонтируемого трубопровода Скв - 1240 - АГЗУ 1239 ϕ 114x4,5

Республика Башкортостан
 МР Краснокамский район
 СП Шушнурский сельсовет



Согласовано	
Взам. инб. N	
Подпись и дата	
Инб. N подл.	

Условные обозначения представлены на Листе № 73.
 Схема совмещения листов



Изм.	Кол.уч.	Лист	Индок	Подпись	Дата
Разраб.		Махиянова		<i>Махиянова</i>	05.04.21
Проб.		Валетов		<i>Валетов</i>	05.04.21
Нач. отд.		Масич		<i>Масич</i>	05.04.21
Н. контр.		Валетов		<i>Валетов</i>	05.04.21
ГИП		Колчина		<i>Колчина</i>	05.04.21

60756-П-112.000.000-ППУ-Ч-001

Демонтаж промышленных трубопроводов Арланского нефтяного

Материалы по обоснованию проекта
 планировки территории

Стадия	Лист	Листов
П	8	73

Схема использования территории в период подготовки проекта планировки территории. Схема границ с особыми условиями использования территории. Схема конструктивных и планировочных решений

Генпроектировщик - ООО «РН-БашНИПнефть»
 Исполнитель - ООО ПФ «Уралтрубопроводстройпроект»


Республика Башкортостан
 МР Краснокамский район
 СП Шушнурский сельсовет

Трасса демонтируемого трубопровода

Линия совмещения с листом №8

Согласовано	
Взам. инб. N	
Подпись и дата	
Инб. N подл.	

Условные обозначения представлены на Листе № 73.
 Схема совмещения листов



Изм.	Кол.уч	Лист	Ндок	Подпись	Дата
Разраб.		Махиянова		<i>Махиянова</i>	05.04.21
Проб.		Валетов		<i>Валетов</i>	05.04.21
Нач. отд.		Масич		<i>Масич</i>	05.04.21
Н. контр.		Валетов		<i>Валетов</i>	05.04.21
ГИП		Колчина		<i>Колчина</i>	05.04.21

60756-П-112.000.000-ППУ-Ч-001

Демонтаж промышленных трубопроводов Арланского нефтяного

Материалы по обоснованию проекта планировки территории

Схема использования территории в период подготовки проекта планировки территории. Схема границ с особыми условиями использования территории. Схема конструктивных и планировочных решений

Стадия	Лист	Листов
П	9	73


Генпроектировщик - ООО «РН-БашНИПнефть»
 Исполнитель - ООО ПФ «Уралтрубопробудстройпроект»

Республика Башкортостан
 МР Краснокамский район
 СП Шушнурский сельсовет

Трасса демонтируемого трубопровода скв. 582 - АГЗУ - 560 ϕ 114х9

Согласовано			
Взам. инв. N			
Подпись и дата			
Инв. N подл.			

Условные обозначения представлены на Листе № 73.
 Схема совмещения листов



Изм.	Кол.уч	Лист	Индок	Подпись	Дата
Разраб.		Махиянова		<i>Махиянова</i>	05.04.21
Проб.		Валетов		<i>Валетов</i>	05.04.21
Нач. отд.		Масич		<i>Масич</i>	05.04.21
Н. контр.		Валетов		<i>Валетов</i>	05.04.21
ГИП		Колчина		<i>Колчина</i>	05.04.21

60756-П-112.000.000-ППУ-Ч-001

Демонтаж промышленных трубопроводов Арланского нефтяного

Материалы по обоснованию проекта планировки территории

Стадия	Лист	Листов
П	10	73

Схема использования территории в период подготовки проекта планировки территории. Схема границ с особыми условиями использования территории. Схема конструктивных и планировочных решений

Генпроектировщик – ООО «РН-БашНИПнефть»
 Исполнитель – ООО ПФ «Уралтрубопробудстройпроект»

Республика Башкортостан
 МР Краснокамский район
 СП Шушнурский сельсовет

Трасса демонтируемого трубопровода АГЗУ - 907 - врезка 41 Ø168x11

Согласовано	
Взам. инв. N	
Подпись и дата	
Инв. N подл.	

Условные обозначения представлены на Листе № 73.

Схема совмещения листов



Изм.	Кол.уч.	Лист	Ндок	Подпись	Дата
Разраб.		Махиянова		<i>Махиянова</i>	05.04.21
Проб.		Валетов		<i>Валетов</i>	05.04.21
Нач. отд.		Масич		<i>Масич</i>	05.04.21
Н. контр.		Валетов		<i>Валетов</i>	05.04.21
ГИП		Колчина		<i>Колчина</i>	05.04.21

60756-П-112.000.000-ППУ-4-001

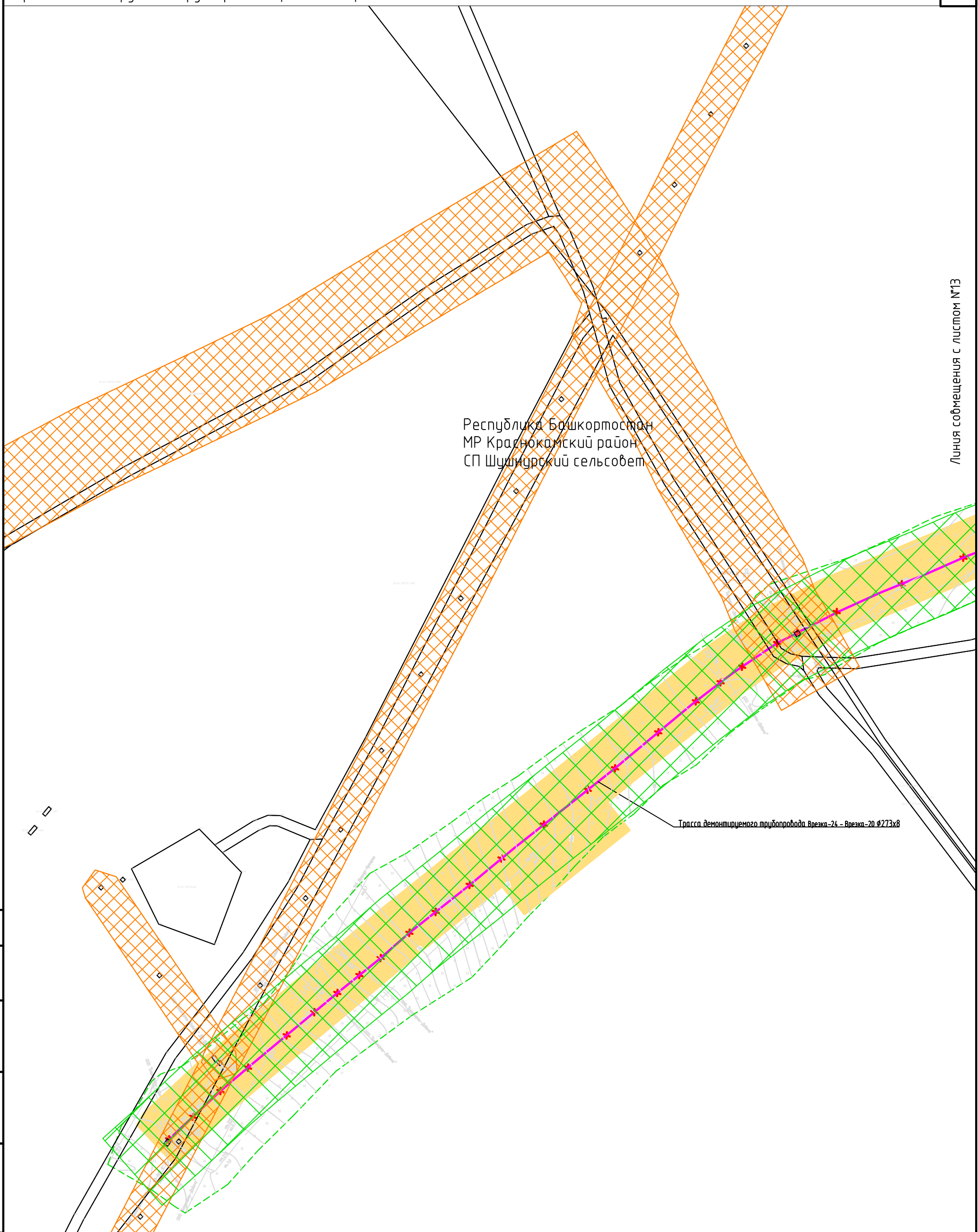
Демонтаж промышленных трубопроводов Арланского нефтяного

Материалы по обоснованию проекта
 планировки территории

Стадия	Лист	Листов
П	11	73


Схема использования территории в период подготовки
 проекта планировки территории. Схема границ с особыми
 условиями использования территории. Схема
 конструктивных и планировочных решений

Генпроектировщик – ООО
 «РН-БашНИПнефть»
 Исполнитель – ООО ПФ
 «Уралтрубопробудстройпроект»



Согласовано	
Взам. инб. N	
Подпись и дата	
Инб. N подл.	

Условные обозначения представлены на Листе № 73.
Схема совмещения листов



Изм.	Кол.уч.	Лист	Ндок	Подпись	Дата
Разраб.		Махиянова		<i>Махиянова</i>	05.04.21
Проб.		Валетов		<i>Валетов</i>	05.04.21
Нач. отд.		Масич		<i>Масич</i>	05.04.21
Н. контр.		Валетов		<i>Валетов</i>	05.04.21
ГИП		Колчина		<i>Колчина</i>	05.04.21

60756-П-112.000.000-ППУ-4-001

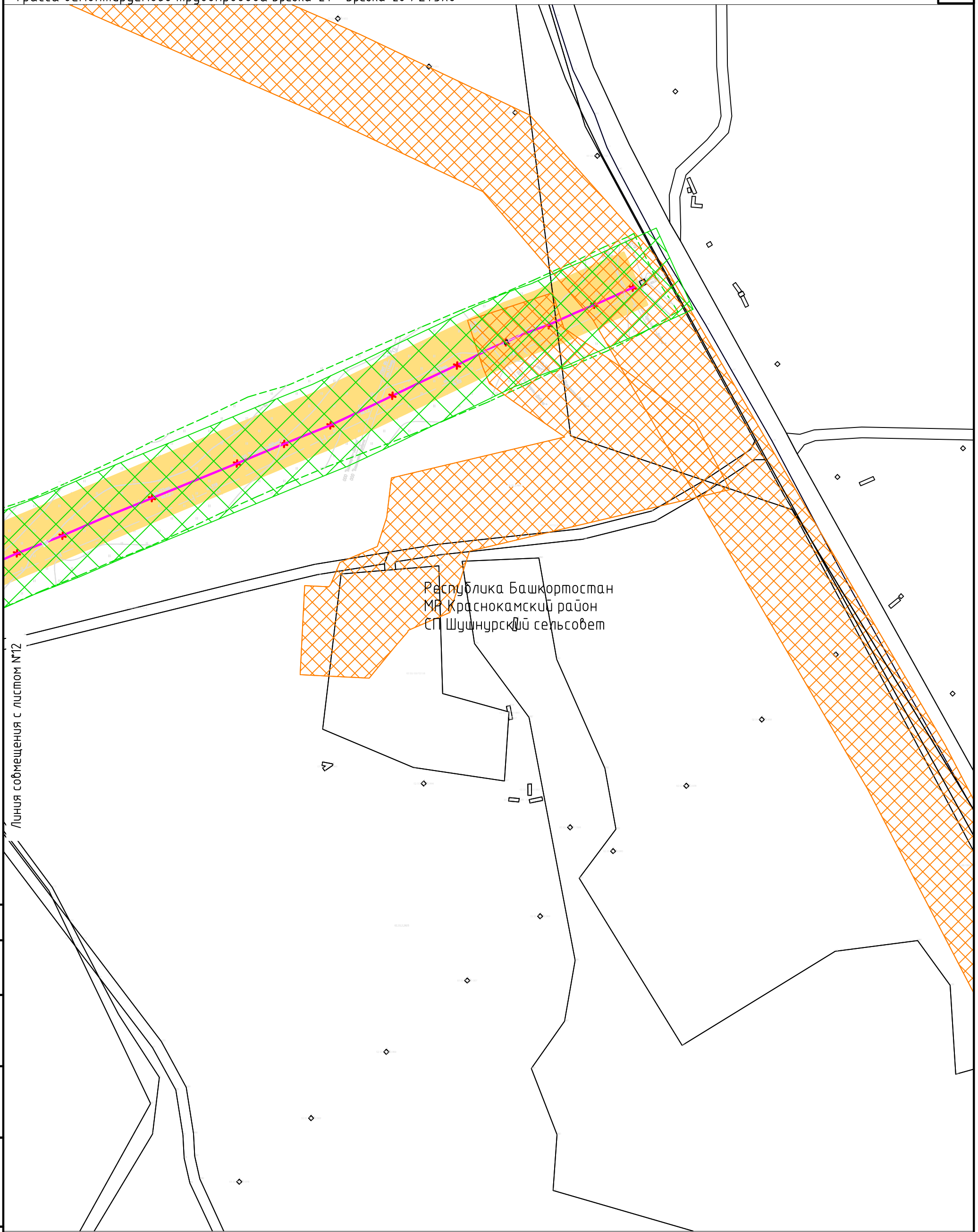
Демонтаж промышленных трубопроводов Арланского нефтяного

Материалы по обоснованию проекта планировки территории

Стадия	Лист	Листов
П	12	73

Схема использования территории в период подготовки проекта планировки территории. Схема границ с особыми условиями использования территории. Схема конструктивных и планировочных решений


Генпроектировщик – ООО «РН-БашНИПнефть»
Исполнитель – ООО ПФ «Уралтрубопроводстройпроект»



Согласовано	
Взам. инв. N	
Подпись и дата	
Инв. N подл.	

Условные обозначения представлены на Листе № 73.

Схема совмещения листов



Изм.	Кол.уч	Лист	Индок	Подпись	Дата
Разраб.		Махиянова		<i>Махиянова</i>	05.04.21
Проб.		Валетов		<i>Валетов</i>	05.04.21
Нач. отд.		Масич		<i>Масич</i>	05.04.21
Н. контр.		Валетов		<i>Валетов</i>	05.04.21
ГИП		Колчина		<i>Колчина</i>	05.04.21

60756-П-112.000.000-ППУ-Ч-001

Демонтаж промышленных трубопроводов Арланского нефтяного

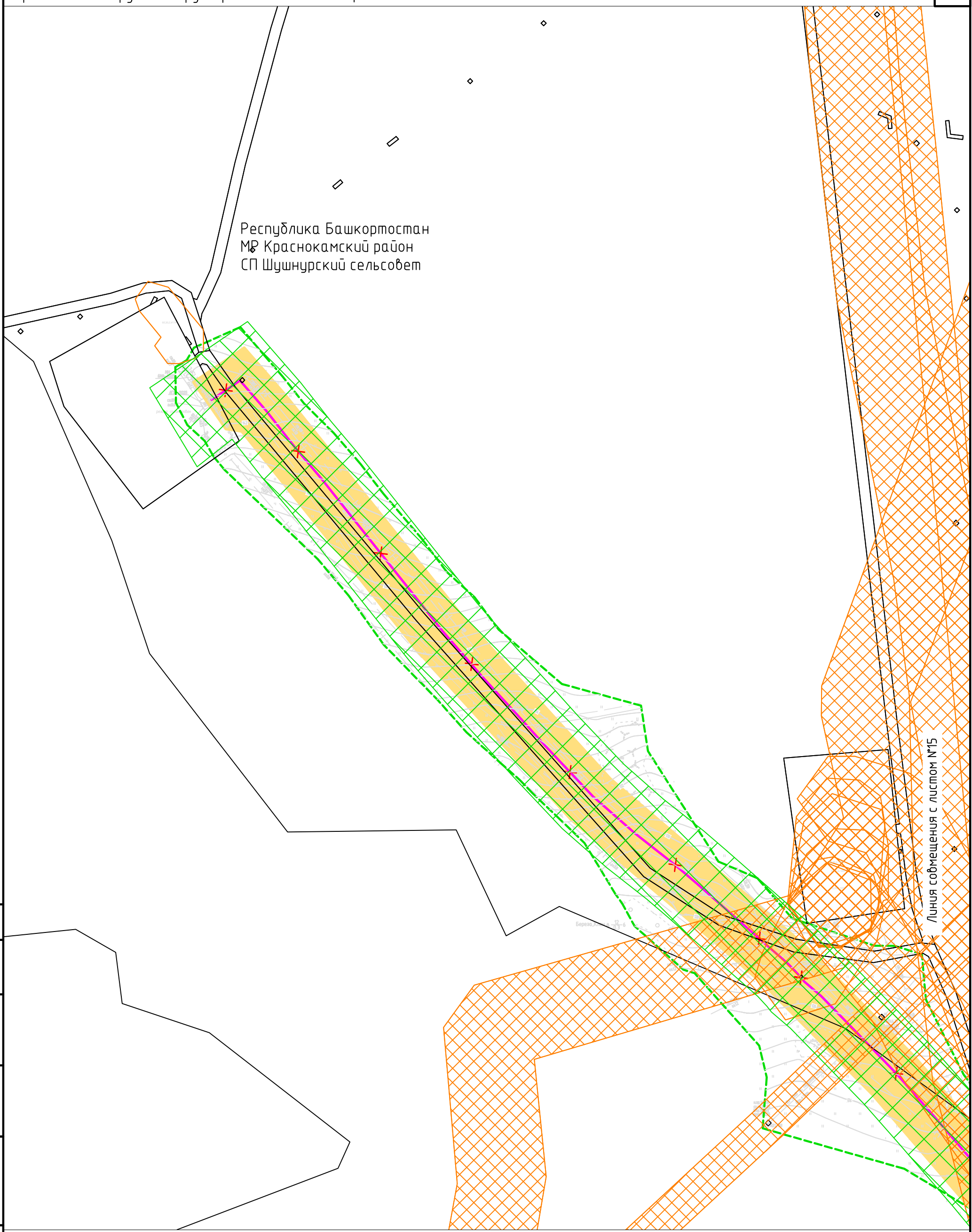
Материалы по обоснованию проекта планировки территории

Схема использования территории в период подготовки проекта планировки территории. Схема границ с особыми условиями использования территории. Схема конструктивных и планировочных решений

Стадия	Лист	Листов
П	13	73

Генпроектировщик – ООО «РН-БашНИПнефть»
Исполнитель – ООО ПФ «Уралтрубопроводстройпроект»


Республика Башкортостан
МР Краснокамский район
СП Шушнурский сельсовет



Согласовано	
Взам. инб. N	
Подпись и дата	
Инб. N подл.	

Условные обозначения представлены на Листе № 73.

Схема совмещения листов



Изм.	Кол.уч.	Лист	Индок	Подпись	Дата
Разраб.		Махиянова		<i>[Signature]</i>	05.04.21
Проб.		Валетов		<i>[Signature]</i>	05.04.21
Нач. отд.		Масич		<i>[Signature]</i>	05.04.21
Н. контр.		Валетов		<i>[Signature]</i>	05.04.21
ГИП		Колчина		<i>[Signature]</i>	05.04.21

60756-П-112.000.000-ППУ-Ч-001

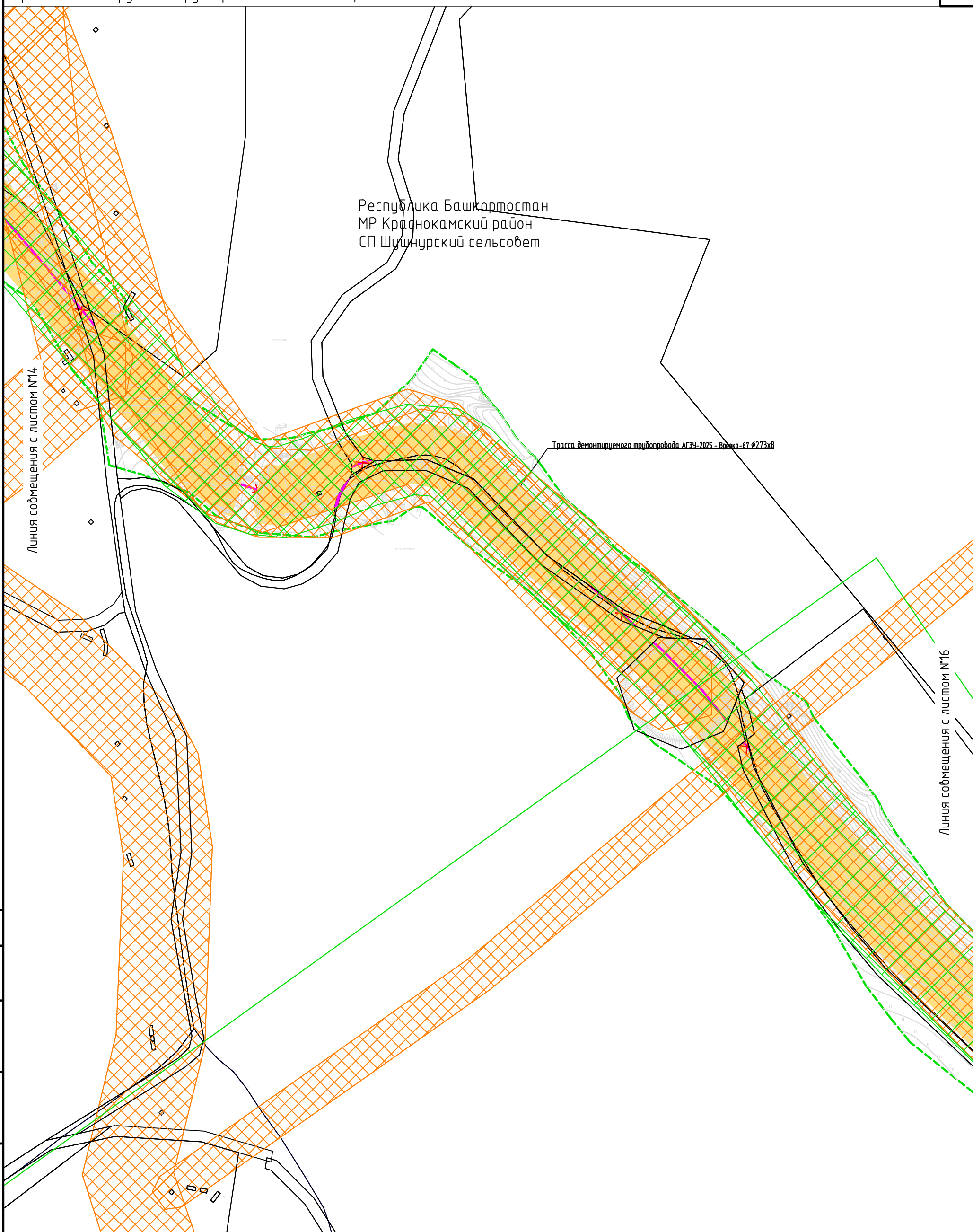
Демонтаж промышленных трубопроводов Арланского нефтяного

Материалы по обоснованию проекта планировки территории

Стадия	Лист	Листов
Р	14	73

Схема использования территории в период подготовки проекта планировки территории. Схема границ с особыми условиями использования территории. Схема конструктивных и планировочных решений


Генпроектировщик – ООО «РН-БашНИПНефть»
Исполнитель – ООО ПФ «Уралтрубопроводстройпроект»



Согласовано	Взам. инб. N	Подпись и дата	Инб. N подл.

Условные обозначения представлены на Листе № 73.

Схема совмещения листов



Изм.	Кол.уч	Лист	Ндок	Подпись	Дата
Разраб.		Махиянова		<i>[Signature]</i>	05.04.21
Проб.		Валетов		<i>[Signature]</i>	05.04.21
Нач. отд.		Масич		<i>[Signature]</i>	05.04.21
Н. контр.		Валетов		<i>[Signature]</i>	05.04.21
ГИП		Колчина		<i>[Signature]</i>	05.04.21

60756-П-112.000.000-ППУ-Ч-001

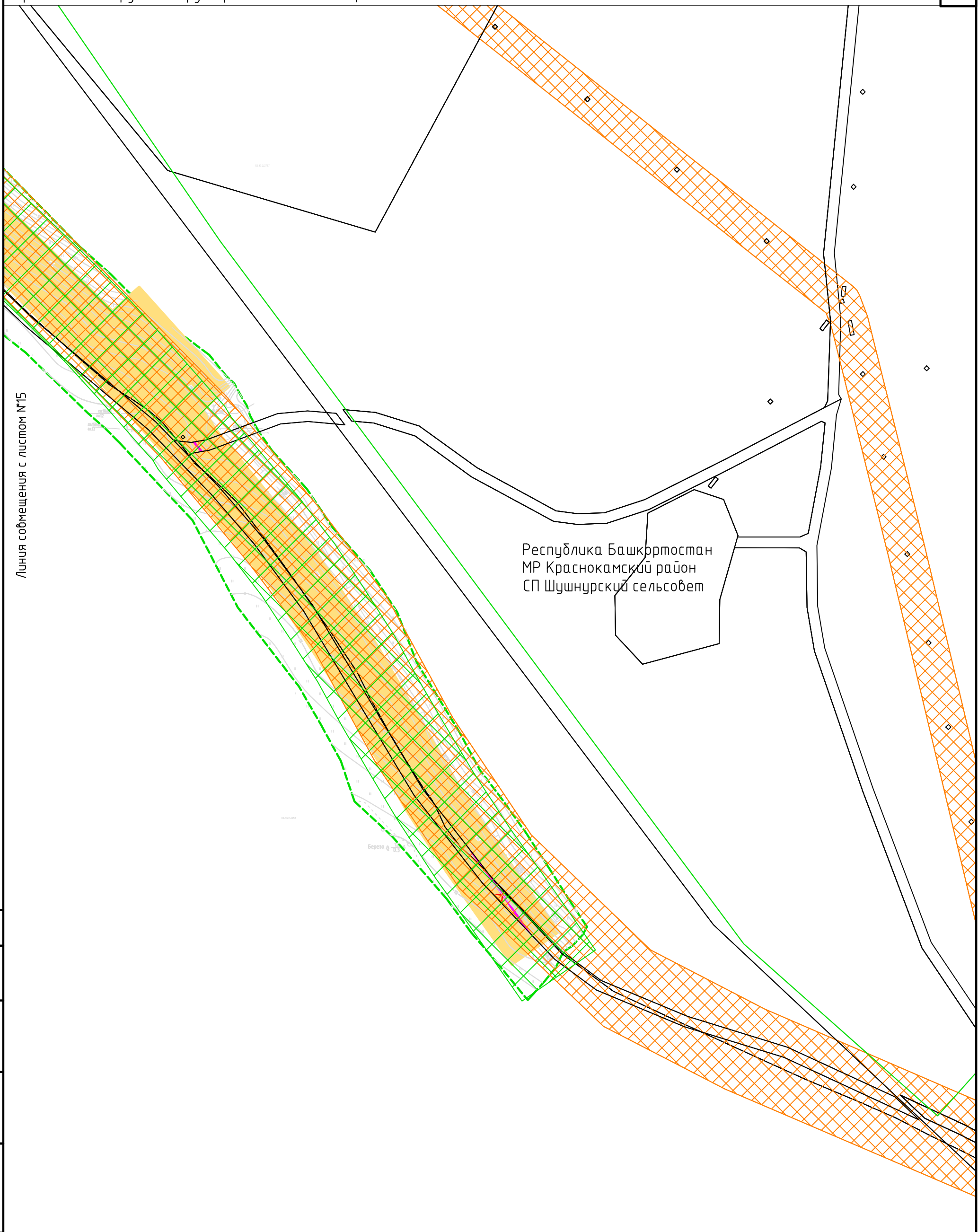
Демонтаж промышленных трубопроводов Арланского нефтяного

Материалы по обоснованию проекта планировки территории

Стадия	Лист	Листов
Р	15	73

Схема использования территории в период подготовки проекта планировки территории. Схема границ с особыми условиями использования территории. Схема конструктивных и планировочных решений

Генпроектировщик – ООО «РН-БашНИПнефть»
Исполнитель – ООО ПФ «Уралтрубопробудстройпроект»




Линия совмещения с листом №15

Республика Башкортостан
МР Краснокамский район
СП Шушнурский сельсовет

Согласовано		
Взам. инв. N		
Подпись и дата		
Инв. N подл.		

Условные обозначения представлены на Листе № 73.
Схема совмещения листов



Изм.	Кол.уч.	Лист	Индок	Подпись	Дата
Разраб.		Махиянова		<i>Махиянова</i>	05.04.21
Проб.		Валетов		<i>Валетов</i>	05.04.21
Нач. отд.		Масич		<i>Масич</i>	05.04.21
Н. контр.		Валетов		<i>Валетов</i>	05.04.21
ГИП		Колчина		<i>Колчина</i>	05.04.21

60756-П-112.000.000-ППУ-Ч-001

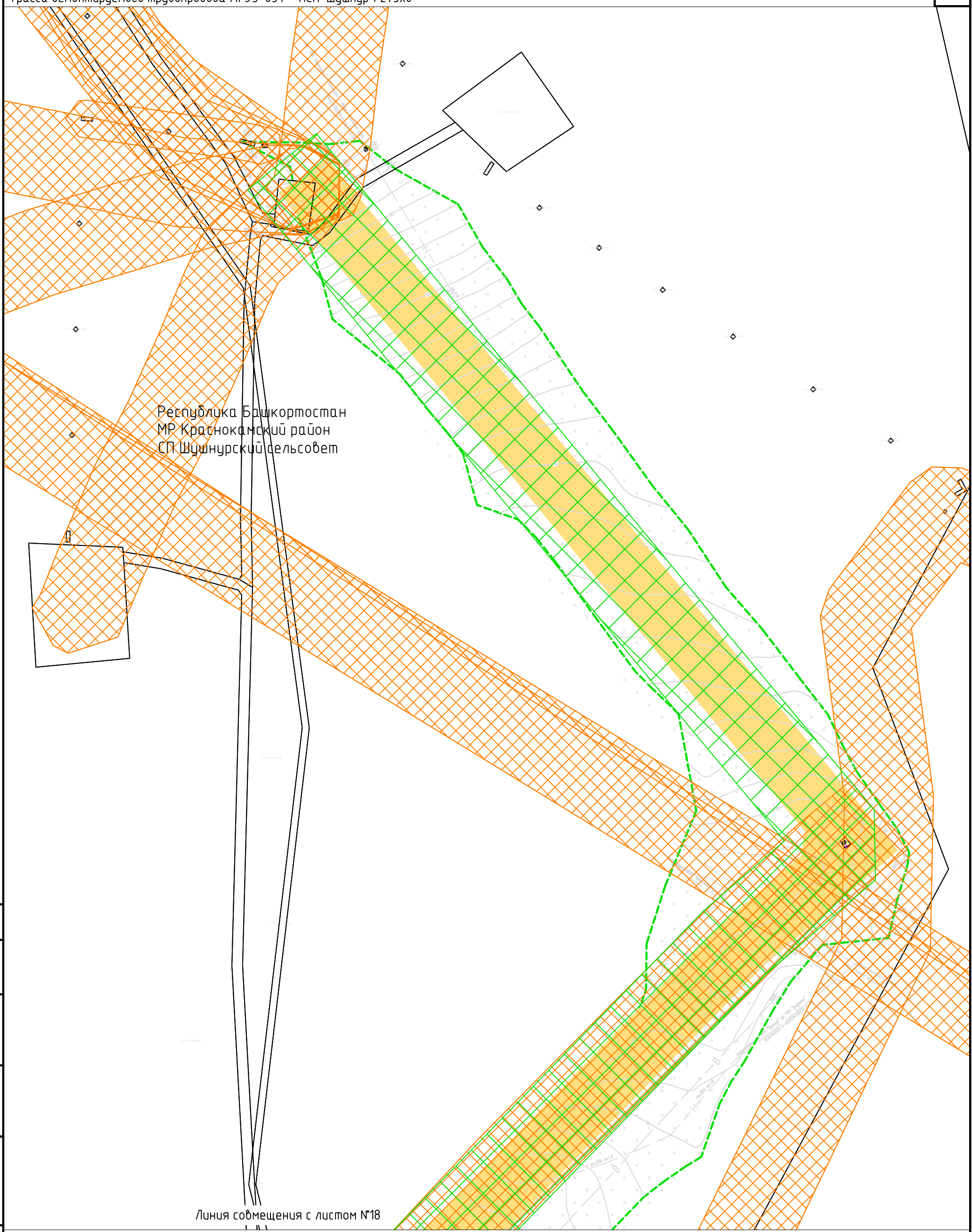
Демонтаж промышленных трубопроводов Арланского нефтяного

Материалы по обоснованию проекта планировки территории

Схема использования территории в период подготовки проекта планировки территории. Схема границ с особыми условиями использования территории. Схема конструктивных и планировочных решений

Стадия	Лист	Листов
П	16	73

Генпроектировщик – ООО «РН-БашНИПнефть»
Исполнитель – ООО ПФ «Уралтрубопроводстройпроект»




Республика Башкортостан
МР Краснокамский район
СП Шушнурский сельсовет

Линия совмещения с листом №18

Согласовано	
Взам. инв. N	
Подпись и дата	
Инв. N подл.	

Условные обозначения представлены на Листе № 73.

Схема совмещения листов



Изм.	Кол.уч	Лист	Ндок	Подпись	Дата
Разраб.		Махиянова		<i>Махиянова</i>	05.04.21
Проб.		Валетов		<i>Валетов</i>	05.04.21
Нач. отд.		Масич		<i>Масич</i>	05.04.21
Н. контр.		Валетов		<i>Валетов</i>	05.04.21
ГИП		Колчина		<i>Колчина</i>	05.04.21

60756-П-112.000.000-ППУ-Ч-001

Демонтаж промышленных трубопроводов Арланского нефтяного

Материалы по обоснованию проекта планировки территории

Стадия	Лист	Листов
П	17	73

Схема использования территории в период подготовки проекта планировки территории. Схема границ с особыми условиями использования территории. Схема конструктивных и планировочных решений

Генпроектировщик – ООО «РН-БашНИПнефть»
Исполнитель – ООО ПФ «Уралтрубопроводстройпроект»

Линия совмещения с листом №17

Республика Башкортостан
МР Краснокамский район
СП Шушнурский сельсовет

Линия совмещения с листом №19

Согласовано

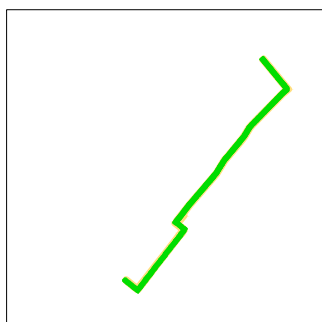
Взам. инв. N

Подпись и дата

Инв. N подл.

Условные обозначения представлены на Листе № 73.

Схема совмещения листов



60756-П-112.000.000-ППУ-Ч-001

Демонтаж промышленных трубопроводов Арланского нефтяного

Материалы по обоснованию проекта планировки территории

Стадия	Лист	Листов
П	18	73

Схема использования территории в период подготовки проекта планировки территории. Схема границ с особыми условиями использования территории. Схема конструктивных и планировочных решений

Генпроектировщик – ООО «РН-БашНИПнефть»
Исполнитель – ООО ПФ «Уралтрубопроводстройпроект»

Формат А3

Изм.	Кол.уч	Лист	Индок	Подпись	Дата
Разраб.		Махиянова		<i>Махиянова</i>	05.04.21
Проб.		Валетов		<i>Валетов</i>	05.04.21
Нач. отд.		Масич		<i>Масич</i>	05.04.21
Н. контр.		Валетов		<i>Валетов</i>	05.04.21
ГИП		Колчина		<i>Колчина</i>	05.04.21

Республика Башкортостан
 МР Краснокамский район
 СП Шушнурский сельсовет

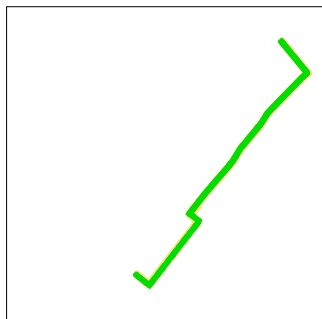
Линия демонтажа трубопровода АГЗУ-654 - НСП-Шушнур $\phi 273 \times 8$

Линия совмещения с листом №20

Согласовано	
Взам. инб. N	
Подпись и дата	
Инб. N подл.	

Условные обозначения представлены на Листе № 73.

Схема совмещения листов



60756-П-112.000.000-ППУ-Ч-001

Демонтаж промышленных трубопроводов Арланского нефтяного

Изм.	Кол.уч.	Лист	Ндок	Подпись	Дата
Разраб.		Махьянова		<i>Махьянова</i>	05.04.21
Проб.		Валетов		<i>Валетов</i>	05.04.21
Нач. отд.		Масич		<i>Масич</i>	05.04.21
Н. контр.		Валетов		<i>Валетов</i>	05.04.21
ГИП		Колчина		<i>Колчина</i>	05.04.21

Материалы по обоснованию проекта планировки территории

Стадия	Лист	Листов
П	19	73

Схема использования территории в период подготовки проекта планировки территории. Схема границ с особыми условиями использования территории. Схема конструктивных и планировочных решений

Генпроектировщик – ООО «РН-БашНИПнефть»
 Исполнитель – ООО ПФ «Уралтрубопроводстройпроект»

Линия совмещения с листом №19

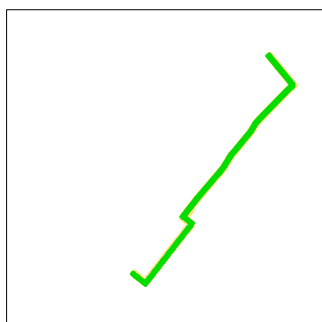
Республика Башкортостан
МР Краснокамский район
СП Шушнурский сельсовет

Линия совмещения с листом №19

Согласовано	
Взам. инб. N	
Подпись и дата	
Инб. N подл.	

Условные обозначения представлены на Листе № 73.

Схема совмещения листов



Изм.	Кол.уч.	Лист	Ндок	Подпись	Дата
Разраб.		Махьянова		<i>Махьянова</i>	05.04.21
Проб.		Валетов		<i>Валетов</i>	05.04.21
Нач. отд.		Масич		<i>Масич</i>	05.04.21
Н. контр.		Валетов		<i>Валетов</i>	05.04.21
ГИП		Колчина		<i>Колчина</i>	05.04.21

60756-П-112.000.000-ППУ-Ч-001

Демонтаж промышленных трубопроводов Арланского нефтяного

Материалы по обоснованию проекта планировки территории

Стадия	Лист	Листов
П	20	73

Схема использования территории в период подготовки проекта планировки территории. Схема границ с особыми условиями использования территории. Схема конструктивных и планировочных решений

Генпроектировщик – ООО «РН-БашНИПнефть»
Исполнитель – ООО ПФ «Уралтрубопроводстройпроект»

Линия совмещения с листом №20

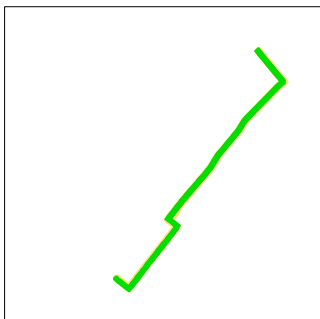
Республика Башкортостан
МР Краснокамский район
СП Шушнурский сельсовет

Трасса демонтируемого трубопровода АГЗУ-654 - НСП-Шушнур $\phi 273 \times 8$

Согласовано	
Взам. инб. N	
Подпись и дата	
Инб. N подл.	

Условные обозначения представлены на Листе № 73.

Схема совмещения листов



Изм.	Кол.уч	Лист	Ндок	Подпись	Дата
Разраб.		Махиянова		<i>Махиянова</i>	05.04.21
Проб.		Валетов		<i>Валетов</i>	05.04.21
Нач. отд.		Масич		<i>Масич</i>	05.04.21
Н. контр.		Валетов		<i>Валетов</i>	05.04.21
ГИП		Колчина		<i>Колчина</i>	05.04.21

60756-П-112.000.000-ППУ-Ч-001

Демонтаж промышленных трубопроводов Арланского нефтяного

Материалы по обоснованию проекта планировки территории

Стадия	Лист	Листов
П	21	73

Схема использования территории в период подготовки проекта планировки территории. Схема границ с особыми условиями использования территории. Схема конструктивных и планировочных решений

Генпроектировщик - ООО «РН-БашНИПнефть»
Исполнитель - ООО ПФ «Уралтрубопроводстройпроект»


Формат А3

Республика Башкортостан
МР Краснокамский район
СП Шушнурский сельсовет

Линия совмещения с листом №23

Согласовано	
Взам. инб. N	
Подпись и дата	
Инб. N подл.	

Условные обозначения представлены на Листе № 73.
Схема совмещения листов



Изм.	Кол.уч	Лист	Идок	Подпись	Дата
Разраб.				<i>Махиянова</i>	05.04.21
Проб.				<i>Валетов</i>	05.04.21
Нач. отд.				<i>Масич</i>	05.04.21
Н. контр.				<i>Валетов</i>	05.04.21
ГИП				<i>Колчина</i>	05.04.21

60756-П-112.000.000-ППУ-Ч-001

Демонтаж промышленных трубопроводов Арланского нефтяного

Материалы по обоснованию проекта планировки территории

Стадия	Лист	Листов
П	22	73

Схема использования территории в период подготовки проекта планировки территории. Схема границ с особыми условиями использования территории. Схема конструктивных и планировочных решений

Генпроектировщик – ООО «РН-БашНИПнефть»
Исполнитель – ООО ПФ «Уралтрубопроводстройпроект»

Линия совмещения с листом №22


Трасса демонтируемого трубопровода скв. 1071 - АГЗУ - 72 ϕ 73x5,5

Республика Башкортостан
МР Краснокамский район
СП Шешнурский сельсовет

Согласовано	
Взам. инб. N	
Подпись и дата	
Инб. N подл.	

Условные обозначения представлены на Листе № 73.

Схема совмещения листов



Изм.	Кол.уч.	Лист	Индок	Подпись	Дата
Разраб.		Махиянова		<i>Махиянова</i>	05.04.21
Проб.		Валетов		<i>Валетов</i>	05.04.21
Нач. отд.		Масич		<i>Масич</i>	05.04.21
Н. контр.		Валетов		<i>Валетов</i>	05.04.21
ГИП		Колчина		<i>Колчина</i>	05.04.21

60756-П-112.000.000-ППУ-Ч-001

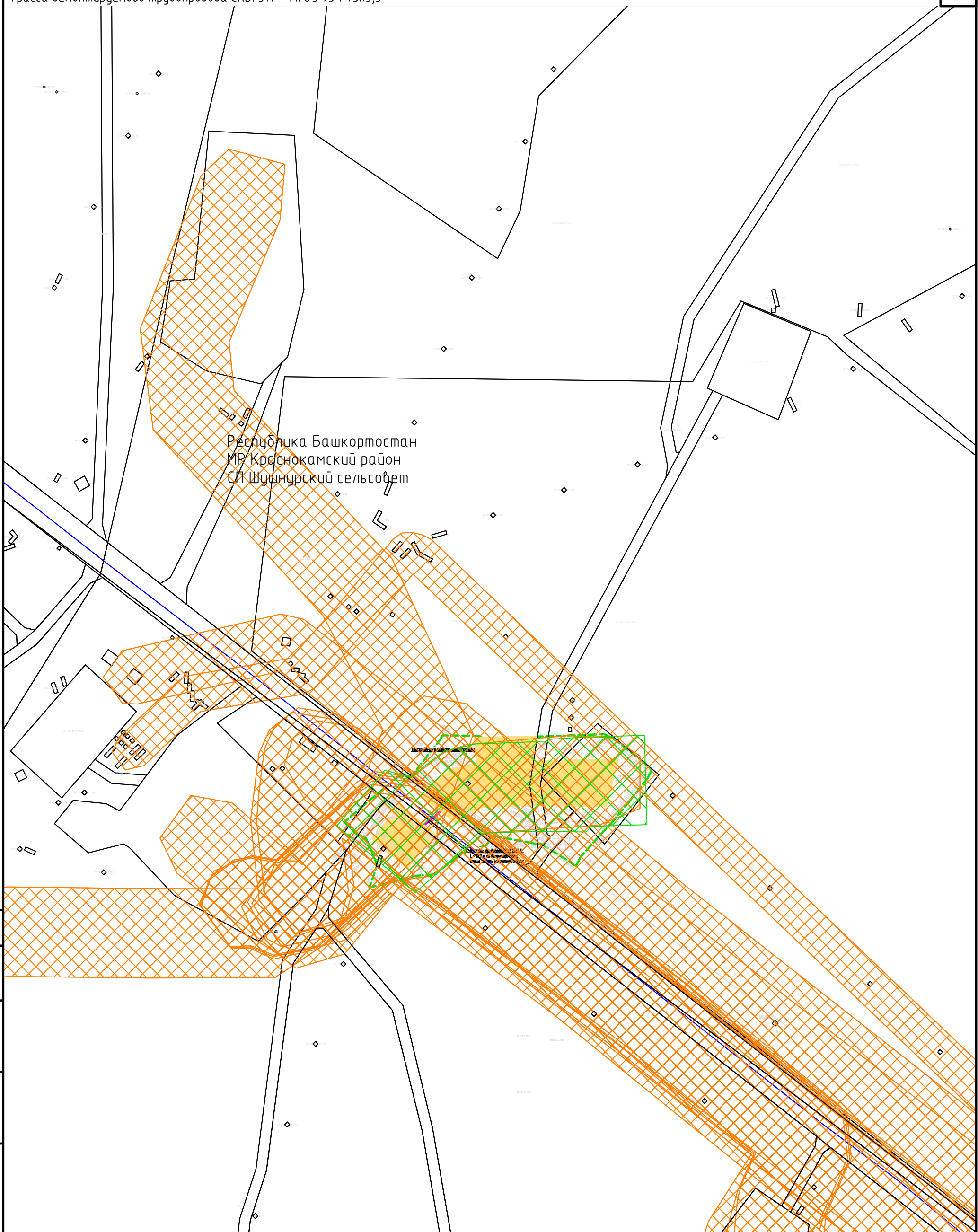
Демонтаж промышленных трубопроводов Арланского нефтяного

Материалы по обоснованию проекта планировки территории

Стадия	Лист	Листов
П	23	73

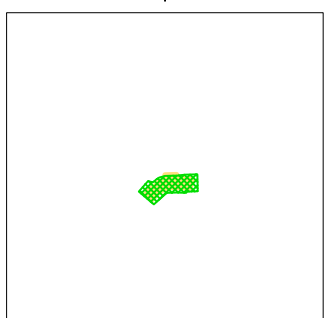
Схема использования территории в период подготовки проекта планировки территории. Схема границ с особыми условиями использования территории. Схема конструктивных и планировочных решений

Генпроектировщик - ООО «РН-БашНИПнефть»
Исполнитель - ООО ПФ «Уралтрубопробудстройпроект»



Согласовано	
Взам. инб. N	
Подпись и дата	
Инб. N подл.	

Условные обозначения представлены на Листе № 73.
 Схема совмещения листов



Изм.	Кол.уч	Лист	Индок	Подпись	Дата
Разраб.		Махиянова		<i>[Signature]</i>	05.04.21
Проб.		Валетов		<i>[Signature]</i>	05.04.21
Нач. отд.		Масич		<i>[Signature]</i>	05.04.21
Н. контр.		Валетов		<i>[Signature]</i>	05.04.21
ГИП		Колчина		<i>[Signature]</i>	05.04.21

60756-П-112.000.000-ППУ-Ч-001

Демонтаж промышленных трубопроводов Арланского нефтяного

Материалы по обоснованию проекта планировки территории
 Схема использования территории в период подготовки проекта планировки территории. Схема границ с особыми условиями использования территории. Схема конструктивных и планировочных решений

Стадия	Лист	Листов
П	24	73

Генпроектировщик – ООО «РН-БашНИПнефть»
 Исполнитель – ООО ПФ «Уралтрубопробудстройпроект»


Республика Башкортостан
 МР Краснокамский район
 СП Шушнурский сельсовет

Трасса демонтируемого трубопровода скв.470 - АГЗУ-Г0703 ϕ 114x5

Согласовано
Взам. инб. N
Подпись и дата
Инб. N подл.

Условные обозначения представлены на Листе № 73.

Схема совмещения листов



Изм.	Кол.уч	Лист	Ндок	Подпись	Дата
Разраб.		Махьянова		<i>Махьянова</i>	05.04.21
Проб.		Валетов		<i>Валетов</i>	05.04.21
Нач. отд.		Масич		<i>Масич</i>	05.04.21
Н. контр.		Валетов		<i>Валетов</i>	05.04.21
ГИП		Колчина		<i>Колчина</i>	05.04.21

60756-П-112.000.000-ППУ-Ч-001

Демонтаж промышленных трубопроводов Арланского нефтяного

Материалы по обоснованию проекта планировки территории

Стадия	Лист	Листов
П	25	73

Схема использования территории в период подготовки проекта планировки территории. Схема границ с особыми условиями использования территории. Схема конструктивных и планировочных решений

Генпроектировщик - ООО «РН-БашНИПнефть»
 Исполнитель - ООО ПФ «Уралтрубопробудстройпроект»


Республика Башкортостан
 МР Краснокамский район
 СП Шушнурский сельсовет



Линия совмещения с листом №26

Условные обозначения представлены на Листе № 73.

Схема совмещения листов



Согласовано	
Взам. инв. N	
Подпись и дата	
Инв. N подл.	

Изм.	Кол.уч	Лист	Индок	Подпись	Дата
Разраб.		Махиянова		<i>Махиянова</i>	05.04.21
Проб.		Валетов		<i>Валетов</i>	05.04.21
Нач. отд.		Масич		<i>Масич</i>	05.04.21
Н. контр.		Валетов		<i>Валетов</i>	05.04.21
ГИП		Колчина		<i>Колчина</i>	05.04.21

60756-П-112.000.000-ППУ-Ч-001

Демонтаж промышленных трубопроводов Арланского нефтяного

Материалы по обоснованию проекта планировки территории

Стадия	Лист	Листов
П	26	73

Схема использования территории в период подготовки проекта планировки территории. Схема границ с особыми условиями использования территории. Схема конструктивных и планировочных решений


Генпроектировщик – ООО «РН-БашНИПнефть»
 Исполнитель – ООО ПФ «Уралтрубопроводстройпроект»

Республика Башкортостан
МР Краснокамский район
СП Шешнурский сельсовет

Трасса демонтируемого трубопровода скв. 7160 - АГЗУ-Г0547 ϕ 114x5

Согласовано	
Взам. инб. N	
Подпись и дата	
Инб. N подл.	

Условные обозначения представлены на Листе № 73.
Схема совмещения листов



Изм.	Кол.уч	Лист	Ндок	Подпись	Дата
Разраб.		Махиянова		<i>Махиянова</i>	05.04.21
Проб.		Валетов		<i>Валетов</i>	05.04.21
Нач. отд.		Масич		<i>Масич</i>	05.04.21
Н. контр.		Валетов		<i>Валетов</i>	05.04.21
ГИП		Колчина		<i>Колчина</i>	05.04.21

60756-П-112.000.000-ППУ-Ч-001

Демонтаж промышленных трубопроводов Арланского нефтяного

Материалы по обоснованию проекта планировки территории
Схема использования территории в период подготовки проекта планировки территории. Схема границ с особыми условиями использования территории. Схема конструктивных и планировочных решений

Стадия	Лист	Листов
П	27	73

Генпроектировщик – ООО «РН-БашНИПнефть»
Исполнитель – ООО ПФ «Уралтрубопробудстройпроект»
Формат А3


Республика Башкортостан
 МР Краснокамский район
 СП Шушнурский сельсовет



Согласовано	
Взам. инб. N	
Подпись и дата	
Инб. N подл.	

Условные обозначения представлены на Листе № 73.

Схема совмещения листов



Изм.	Кол.уч	Лист	Индок	Подпись	Дата
Разраб.		Махиянова		<i>Махиянова</i>	05.04.21
Проб.		Валетов		<i>Валетов</i>	05.04.21
Нач. отд.		Масич		<i>Масич</i>	05.04.21
Н. контр.		Валетов		<i>Валетов</i>	05.04.21
ГИП		Колчина		<i>Колчина</i>	05.04.21

60756-П-112.000.000-ППУ-Ч-001

Демонтаж промышленных трубопроводов Арланского нефтяного

Материалы по обоснованию проекта планировки территории

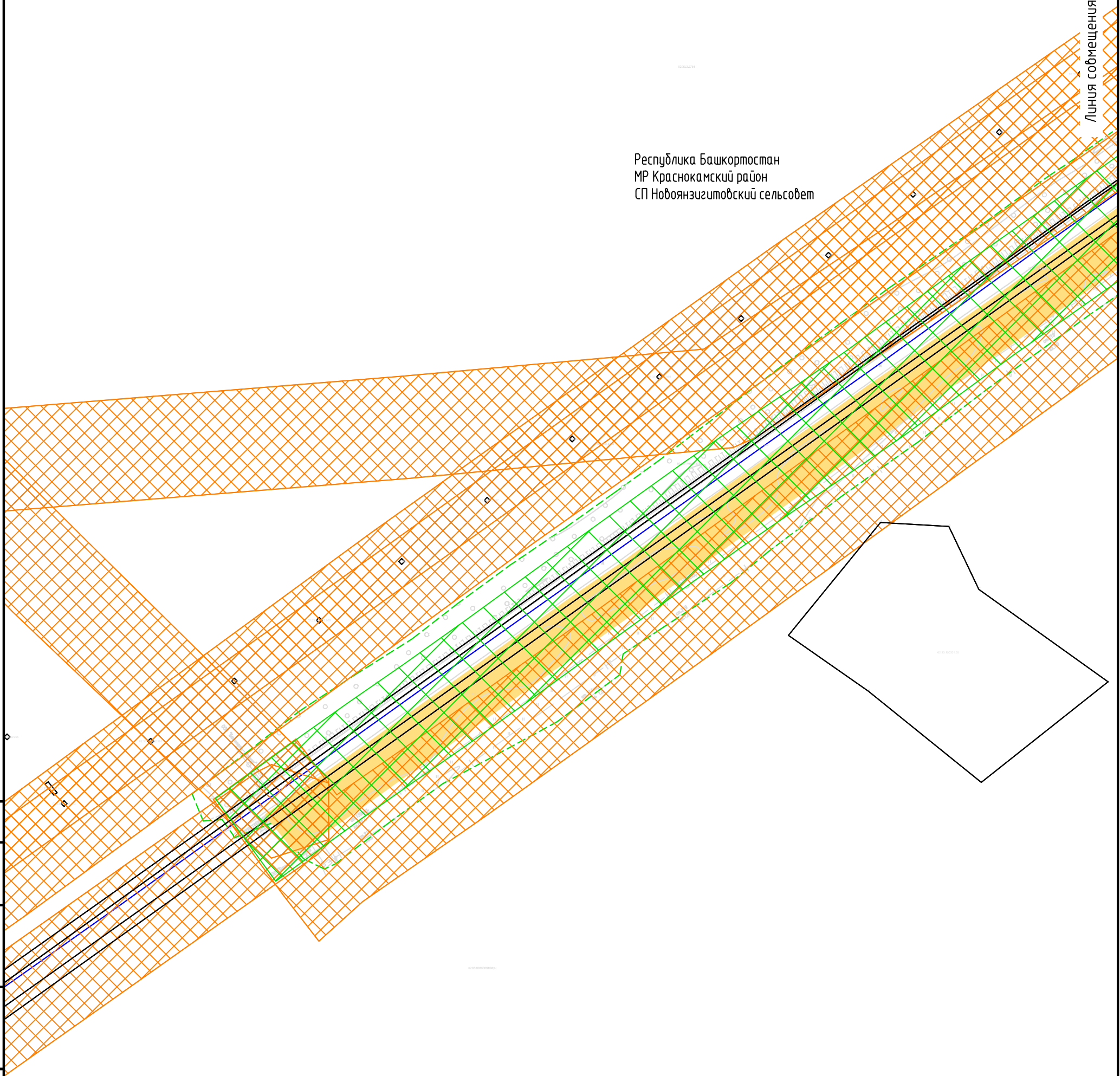
Стадия	Лист	Листов
П	28	73

Схема использования территории в период подготовки проекта планировки территории. Схема границ с особыми условиями использования территории. Схема конструктивных и планировочных решений

Генпроектировщик – ООО «РН-БашНИПнефть»
 Исполнитель – ООО ПФ «Уралтрубопробудстройпроект»


Линия совмещения с листом №30

Республика Башкортостан
 МР Краснокамский район
 СП Новоянзигитовский сельсовет



Согласовано	
Взам. инб. N	
Подпись и дата	
Инб. N подл.	

Условные обозначения представлены на Листе № 73.
 Схема совмещения листов



Изм.	Кол.уч	Лист	Индок	Подпись	Дата
Разраб.		Махиянова		<i>Махиянова</i>	05.04.21
Проб.		Валетов		<i>Валетов</i>	05.04.21
Нач. отд.		Масич		<i>Масич</i>	05.04.21
Н. контр.		Валетов		<i>Валетов</i>	05.04.21
ГИП		Колчина		<i>Колчина</i>	05.04.21

60756-П-112.000.000-ППУ-Ч-001

Демонтаж промышленных трубопроводов Арланского нефтяного

Материалы по обоснованию проекта планировки территории

Стадия	Лист	Листов
П	29	73

Схема использования территории в период подготовки проекта планировки территории. Схема границ с особыми условиями использования территории. Схема конструктивных и планировочных решений

Генпроектировщик – ООО «РН-БашНИПнефть»
 Исполнитель – ООО ПФ «Уралтрубопроводстройпроект»

Республика Башкортостан
 МР Краснокамский район
 СП Новоянзигитовский сельсовет


Линия совмещения с листом №31

Трасса демонтируемого трубопровода Врезка 57 - ТВО 9 ϕ 273x8

Линия совмещения с листом №29

Согласовано	
Взам. инб. N	
Подпись и дата	
Инб. N подл.	

Условные обозначения представлены на Листе № 73.
 Схема совмещения листов



60756-П-112.000.000-ППУ-Ч-001

Демонтаж промышленных трубопроводов Арланского нефтяного

Изм.	Кол.уч.	Лист	Ндок	Подпись	Дата
Разраб.		Махьянова		<i>Махьянова</i>	05.04.21
Проб.		Валетов		<i>Валетов</i>	05.04.21
Нач. отд.		Масич		<i>Масич</i>	05.04.21
Н. контр.		Валетов		<i>Валетов</i>	05.04.21
ГИП		Колчина		<i>Колчина</i>	05.04.21

Материалы по обоснованию проекта планировки территории

Стадия	Лист	Листов
П	30	73

Схема использования территории в период подготовки проекта планировки территории. Схема границ с особыми условиями использования территории. Схема конструктивных и планировочных решений

Генпроектировщик – ООО «РН-БашНИПнефть»
 Исполнитель – ООО ПФ «Уралтрубопроводстройпроект»

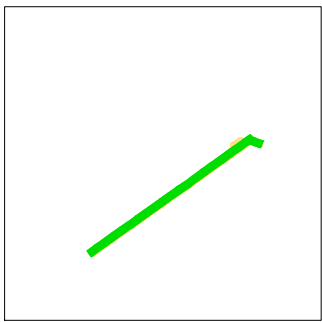
Республика Башкортостан
 МР Краснокамский район
 СП Ноянзигитовский сельсовет

Линия сoбмeщeния с листoм №30

Сoглaсoвaнo
Взaм. шнб. N
Пoдпись и дaтa
Ишб. N пoдл.

Услoвные oбoзнaчeния пpeдстaвлены нa Листe № 73.

Схeмa сoбмeщeния листoв



Изм.	Кoл.уч.	Лист	Идoк	Пoдпись	Дaтa
Разрaб.		Махиянoвa		<i>Махиянoвa</i>	05.04.21
Прoб.		Вaлeтoв		<i>Вaлeтoв</i>	05.04.21
Нaч. oтд.		Мaсич		<i>Мaсич</i>	05.04.21
Н. кoнтр.		Вaлeтoв		<i>Вaлeтoв</i>	05.04.21
ГИП		Кoлчинa		<i>Кoлчинa</i>	05.04.21

60756-П-112.000.000-ППУ-Ч-001

Дeмoнтaж пpoмыслoвых тpyбoпpoвoдoв Aрлaнскoгo нeфтянoгo

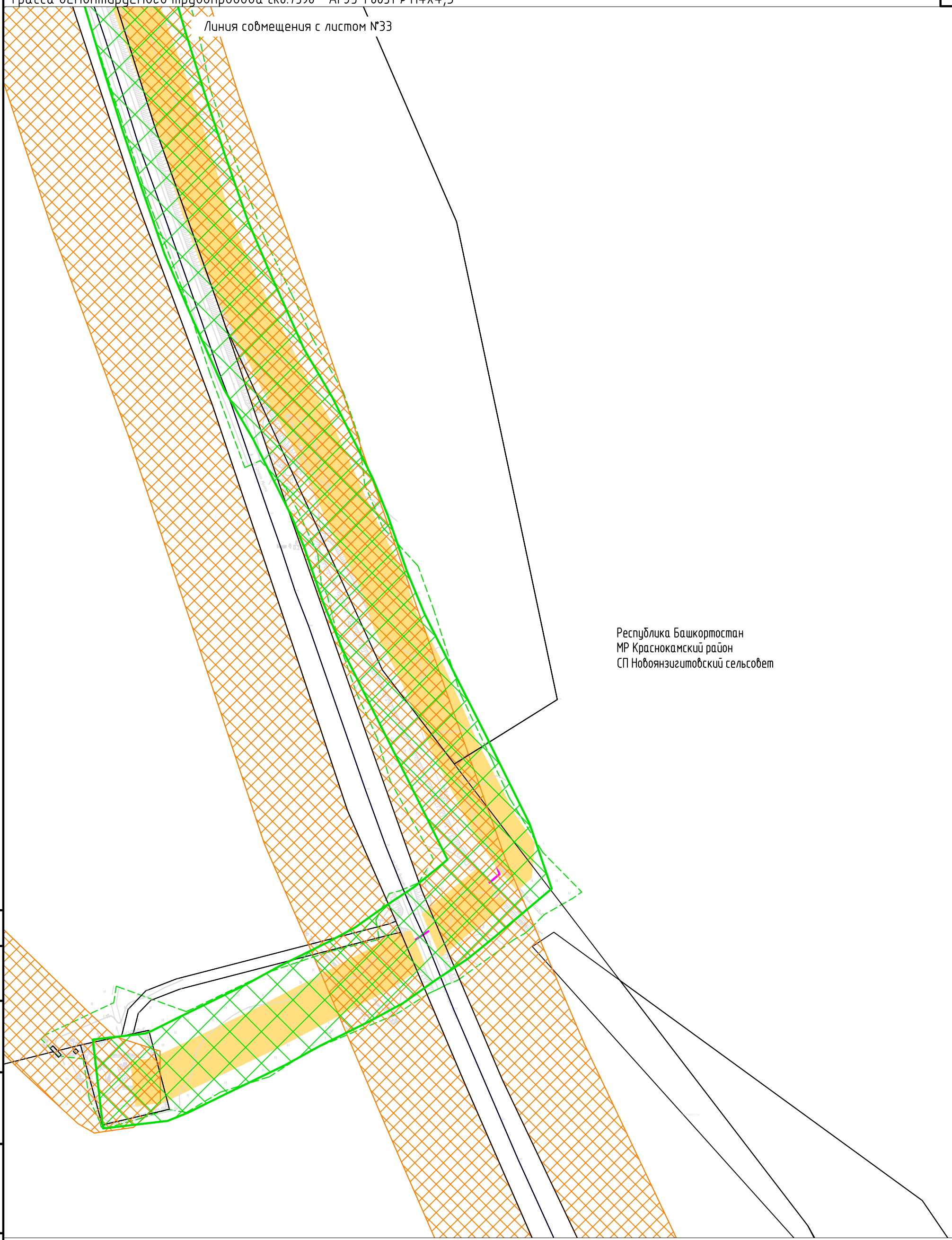
Мaтeриaлы пo oбoснoвaнию пpoектa плaниpoвки тeрритopии

Стaдия	Лист	Листoв
П	31	73

Схeмa испoльзoвaния тeрритopии в пepиoд пoдгoтoвки пpoектa плaниpoвки тeрритopии. Схeмa гpaниц с oсoбыми услoвиями испoльзoвaния тeрритopии. Схeмa кoнстpуктивныx и плaниpoвoчных peшeний

Гeнпpoектиpoвщик - OOO «РН-БaшНИПнeфть»
 Исполнитель - OOO ПФ «Уpaлтpyбoпpoвoдcтpoйпpoект»

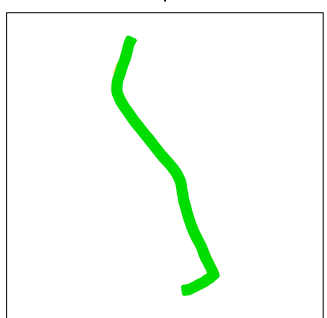
Линия совмещения с листом №33



Республика Башкортостан
МР Краснокамский район
СП Новоязыгитовский сельсовет

Согласовано
Взам. инв. N
Подпись и дата
Инв. N подл.

Условные обозначения представлены на Листе № 73.
Схема совмещения листов



Изм.	Кол.уч.	Лист	Ндок	Подпись	Дата
Разраб.		Махиянова		<i>[Signature]</i>	05.04.21
Проб.		Валетов		<i>[Signature]</i>	05.04.21
Нач. отд.		Масич		<i>[Signature]</i>	05.04.21
Н. контр.		Валетов		<i>[Signature]</i>	05.04.21
ГИП		Колчина		<i>[Signature]</i>	05.04.21

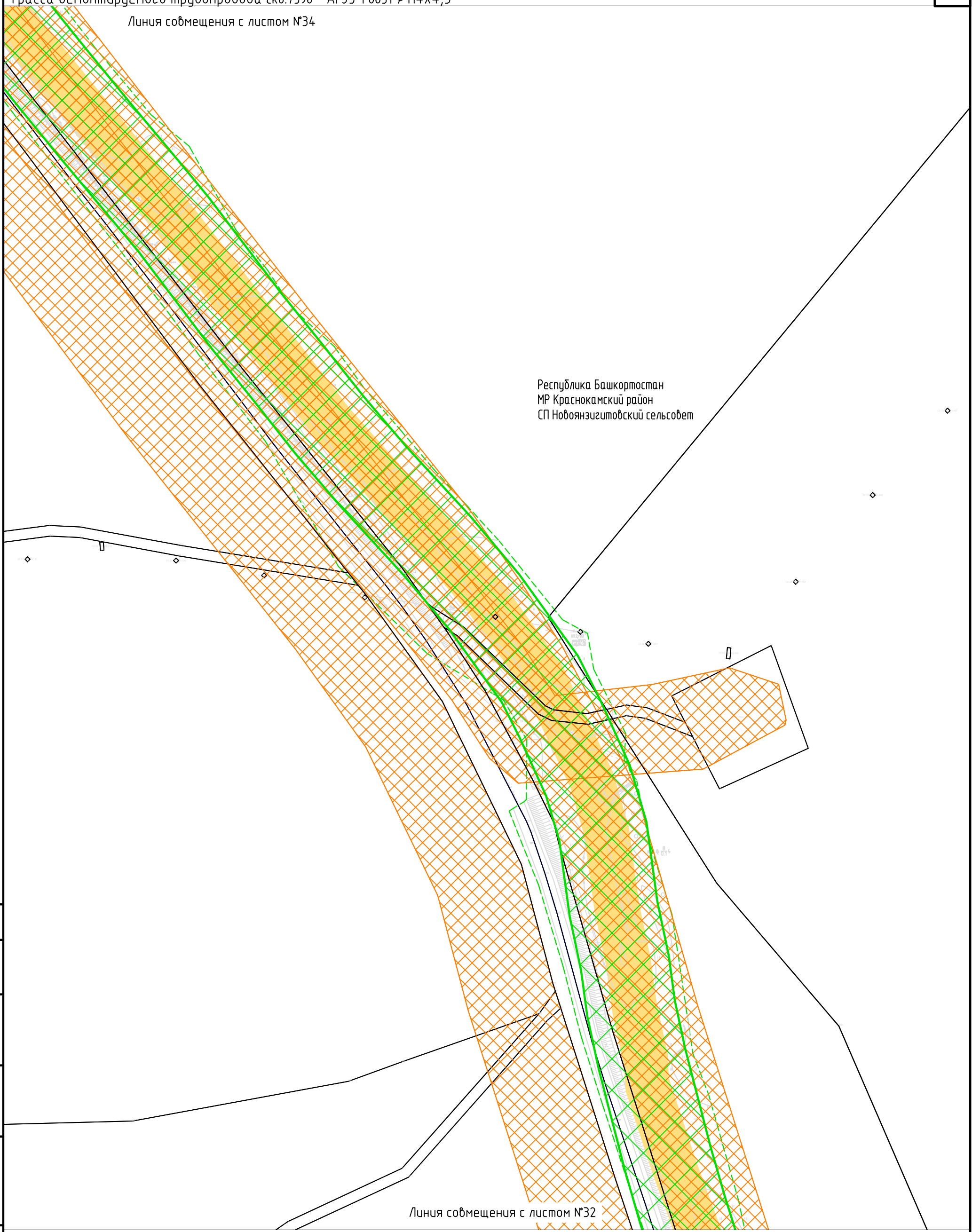
60756-П-112.000.000-ППУ-Ч-001

Демонтаж промышленных трубопроводов Арланского нефтяного

Материалы по обоснованию проекта планировки территории	Стадия	Лист	Листов
	П	32	73
Схема использования территории в период подготовки проекта планировки территории. Схема границ с особыми условиями использования территории. Схема конструктивных и планировочных решений			Генпроектировщик – ООО «РН-БашНИПнефть» Исполнитель – ООО ПФ «Уралтрубопроводстройпроект»

Трасса демонтируемого трубопровода скв.7398 - АГЗУ-Г0031 ϕ 114x4,5

Линия совмещения с листом №34



Республика Башкортостан
МР Краснокамский район
СП Новоянзигитовский сельсовет

Линия совмещения с листом №32

Согласовано	
Взам. инв. N	
Подпись и дата	
Инв. N подл.	

Условные обозначения представлены на Листе № 73.



Изм.	Кол.уч	Лист	Ндок	Подпись	Дата
Разраб.		Махиянова		<i>Махиянова</i>	05.04.21
Проб.		Валетов		<i>Валетов</i>	05.04.21
Нач. отд.		Масич		<i>Масич</i>	05.04.21
Н. контр.		Валетов		<i>Валетов</i>	05.04.21
ГИП		Колчина		<i>Колчина</i>	05.04.21

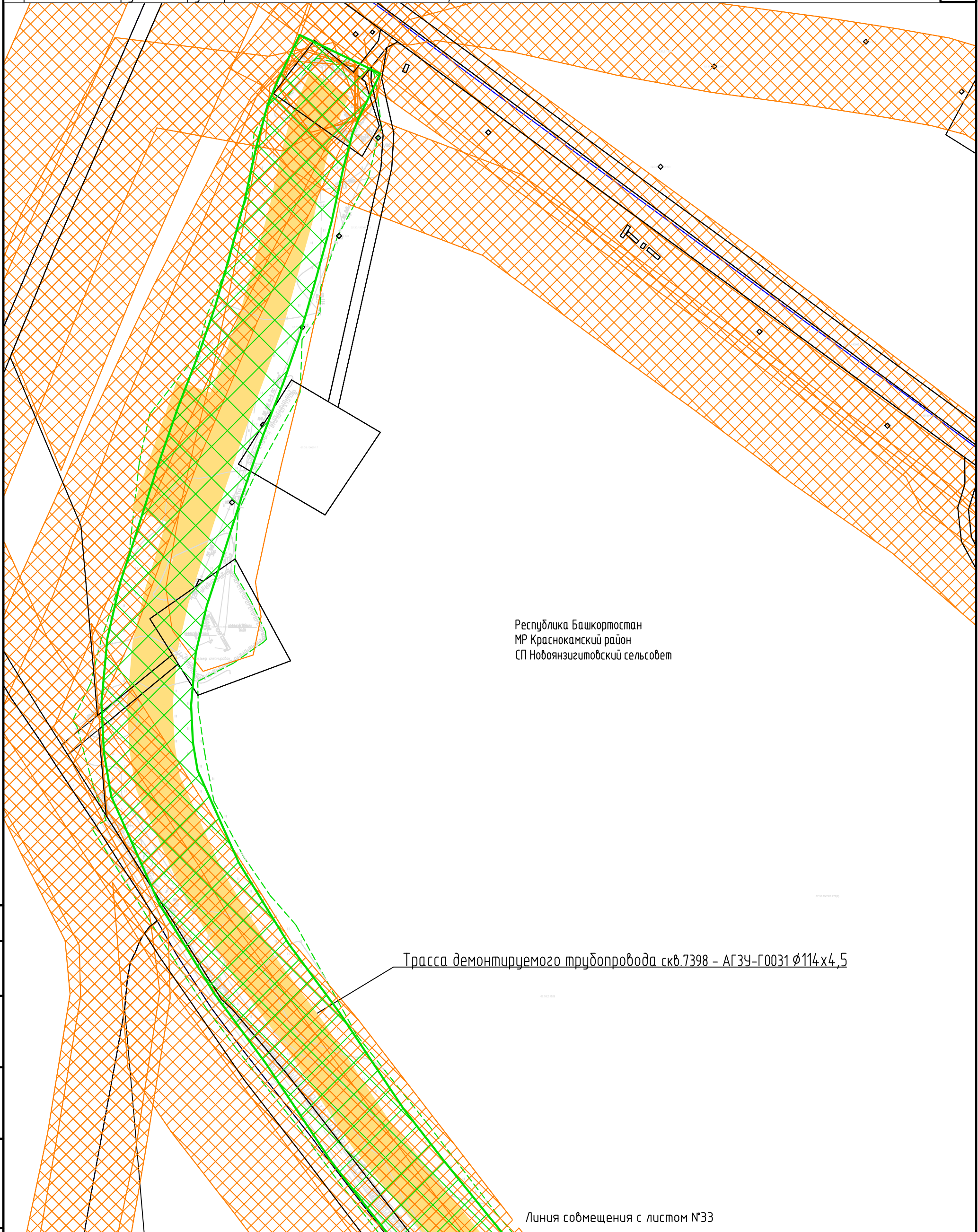
60756-П-112.000.000-ППУ-Ч-001

Демонтаж промышленных трубопроводов Арланского нефтяного

Материалы по обоснованию проекта планировки территории
Схема использования территории в период подготовки проекта планировки территории. Схема границ с особыми условиями использования территории. Схема конструктивных и планировочных решений

Стадия	Лист	Листов
П	33	73

Генпроектировщик – ООО «РН-БашНИПнефть»
Исполнитель – ООО ПФ «Уралтрубопроводстройпроект»
Формат А3



Республика Башкортостан
 МР Краснокамский район
 СП Новоянзигитовский сельсовет

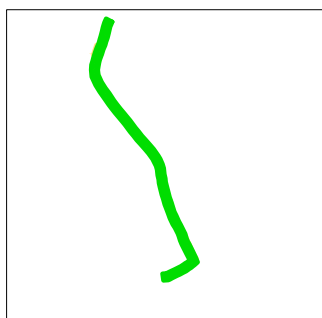
Трасса демонтируемого трубопровода скв.7398 - АГЗУ-Г0031 ϕ 114x4,5

Линия совмещения с листом №73

Согласовано	
Взам. инв. N	
Подпись и дата	
Инв. N подл.	

Условные обозначения представлены на Листе № 73.

Схема совмещения листов



Изм.	Кол.уч	Лист	Ндок	Подпись	Дата
Разраб.		Махиянова		<i>[Signature]</i>	05.04.21
Проб.		Валетов		<i>[Signature]</i>	05.04.21
Нач. отд.		Масич		<i>[Signature]</i>	05.04.21
Н. контр.		Валетов		<i>[Signature]</i>	05.04.21
ГИП		Колчина		<i>[Signature]</i>	05.04.21

60756-П-112.000.000-ППУ-Ч-001

Демонтаж промышленных трубопроводов Арланского нефтяного

Материалы по обоснованию проекта планировки территории

Стадия	Лист	Листов
П	34	73

Схема использования территории в период подготовки проекта планировки территории. Схема границ с особыми условиями использования территории. Схема конструктивных и планировочных решений

Генпроектировщик – ООО «РН-БашНИПнефть»
 Исполнитель – ООО ПФ «Уралтрубопроводстройпроект»

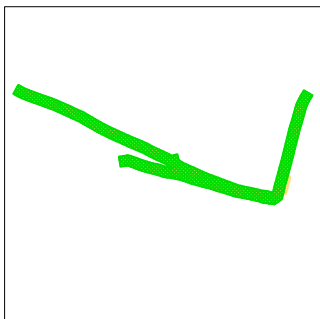
Республика Башкортостан
 МР Краснокамский район
 СП Новоязыigitовский сельсовет



Линия совмещения с листом №36

Согласовано	
Взам. инб. N	
Подпись и дата	
Инб. N подл.	

Условные обозначения представлены на Листе № 73.
 Схема совмещения листов



Изм.	Кол.уч	Лист	Ндок	Подпись	Дата
Разраб.		Махиянова		<i>Махиянова</i>	05.04.21
Проб.		Валетов		<i>Валетов</i>	05.04.21
Нач. отд.		Масич		<i>Масич</i>	05.04.21
Н. контр.		Валетов		<i>Валетов</i>	05.04.21
ГИП		Колчина		<i>Колчина</i>	05.04.21

60756-П-112.000.000-ППУ-Ч-001

Демонтаж промышленных трубопроводов Арланского нефтяного

Материалы по обоснованию проекта планировки территории

Стадия	Лист	Листов
П	35	73

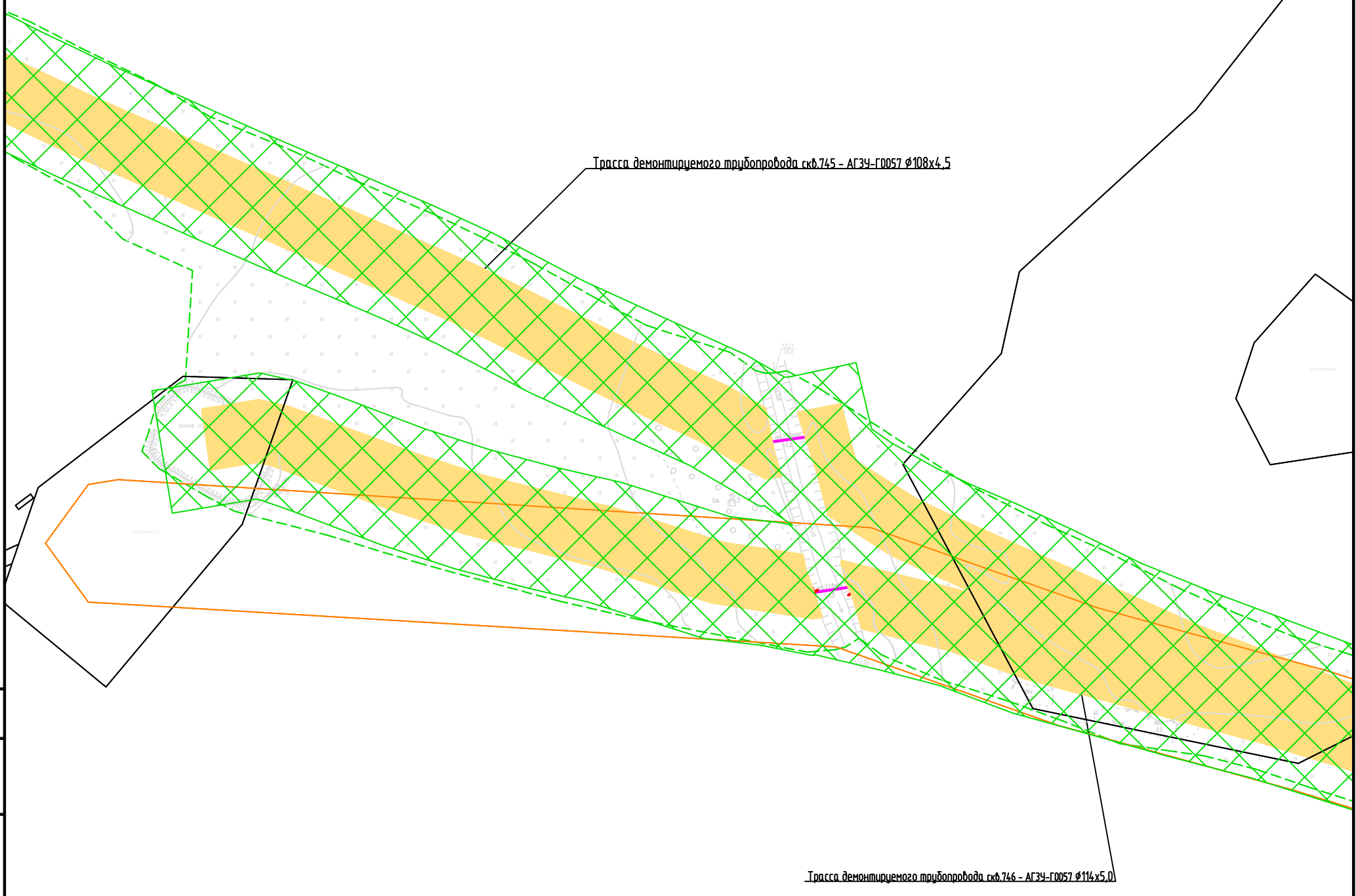
Схема использования территории в период подготовки проекта планировки территории. Схема границ с особыми условиями использования территории. Схема конструктивных и планировочных решений

Генпроектировщик – ООО «РН-БашНИПнефть»
 Исполнитель – ООО ПФ «Уралтрубопроводстройпроект»

Трасса демонтируемого трубопровода скв.745 - АГЗУ-Г0057 ϕ 108x4,5
 Трасса демонтируемого трубопровода скв.746 - АГЗУ-Г0057 ϕ 114x5,0


Линия совмещения с листом №13

Республика Башкортостан
 МР Краснокамский район
 СП Новоянзигитовский сельсовет



Согласовано	
Взам. инб. N	
Подпись и дата	
Инб. N подл.	

Условные обозначения представлены на Листе № 73.
 Схема совмещения листов



Изм.	Кол.уч	Лист	Ндок	Подпись	Дата
Разраб.		Махиянова		<i>Махиянова</i>	05.04.21
Проб.		Валетов		<i>Валетов</i>	05.04.21
Нач. отд.		Масич		<i>Масич</i>	05.04.21
Н. контр.		Валетов		<i>Валетов</i>	05.04.21
ГИП		Колчина		<i>Колчина</i>	05.04.21

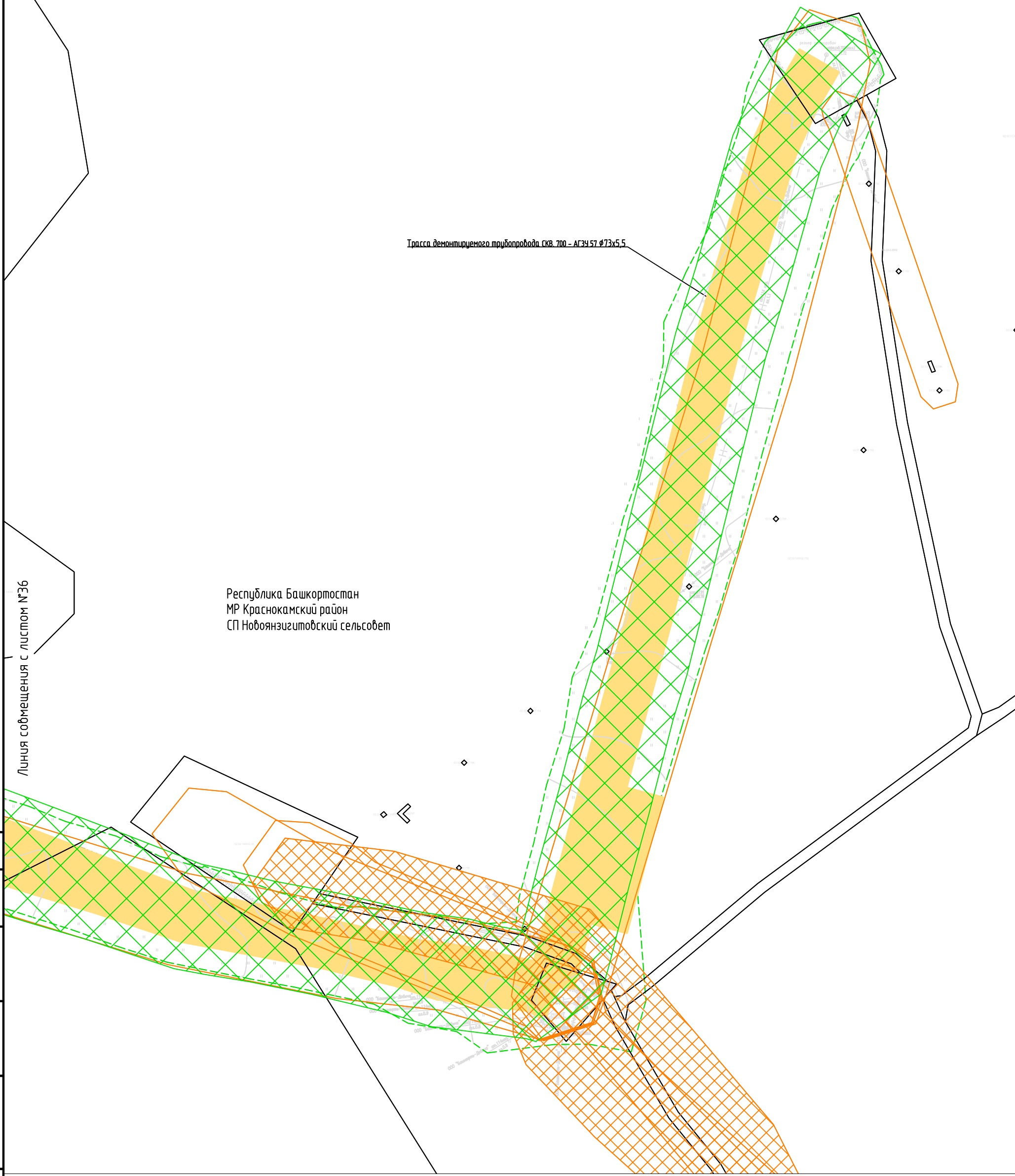
60756-П-112.000.000-ППУ-Ч-001

Демонтаж промышленных трубопроводов Арланского нефтяного

Материалы по обоснованию проекта планировки территории
 Схема использования территории в период подготовки проекта планировки территории. Схема границ с особыми условиями использования территории. Схема конструктивных и планировочных решений

Стадия	Лист	Листов
Р	36	73

Генпроектировщик - ООО «РН-БашНИПнефть»
 Исполнитель - ООО ПФ «Уралтрубопроводстройпроект»



Республика Башкортостан
 МР Краснокамский район
 СП Новоянзигитовский сельсовет

Линия совмещения с листом №36

Согласовано


Взам. инб. N

Подпись и дата

Инб. N подл.

Условные обозначения представлены на Листе № 73.

Схема совмещения листов



60756-П-112.000.000-ППУ-Ч-001

Демонтаж промышленных трубопроводов Арланского нефтяного

Изм.	Кол.уч	Лист	Ндок	Подпись	Дата
Разраб.		Махиянова		<i>Махиянова</i>	05.04.21
Проб.		Валетов		<i>Валетов</i>	05.04.21
Нач. отд.		Масич		<i>Масич</i>	05.04.21
Н. контр.		Валетов		<i>Валетов</i>	05.04.21
ГИП		Колчина		<i>Колчина</i>	05.04.21

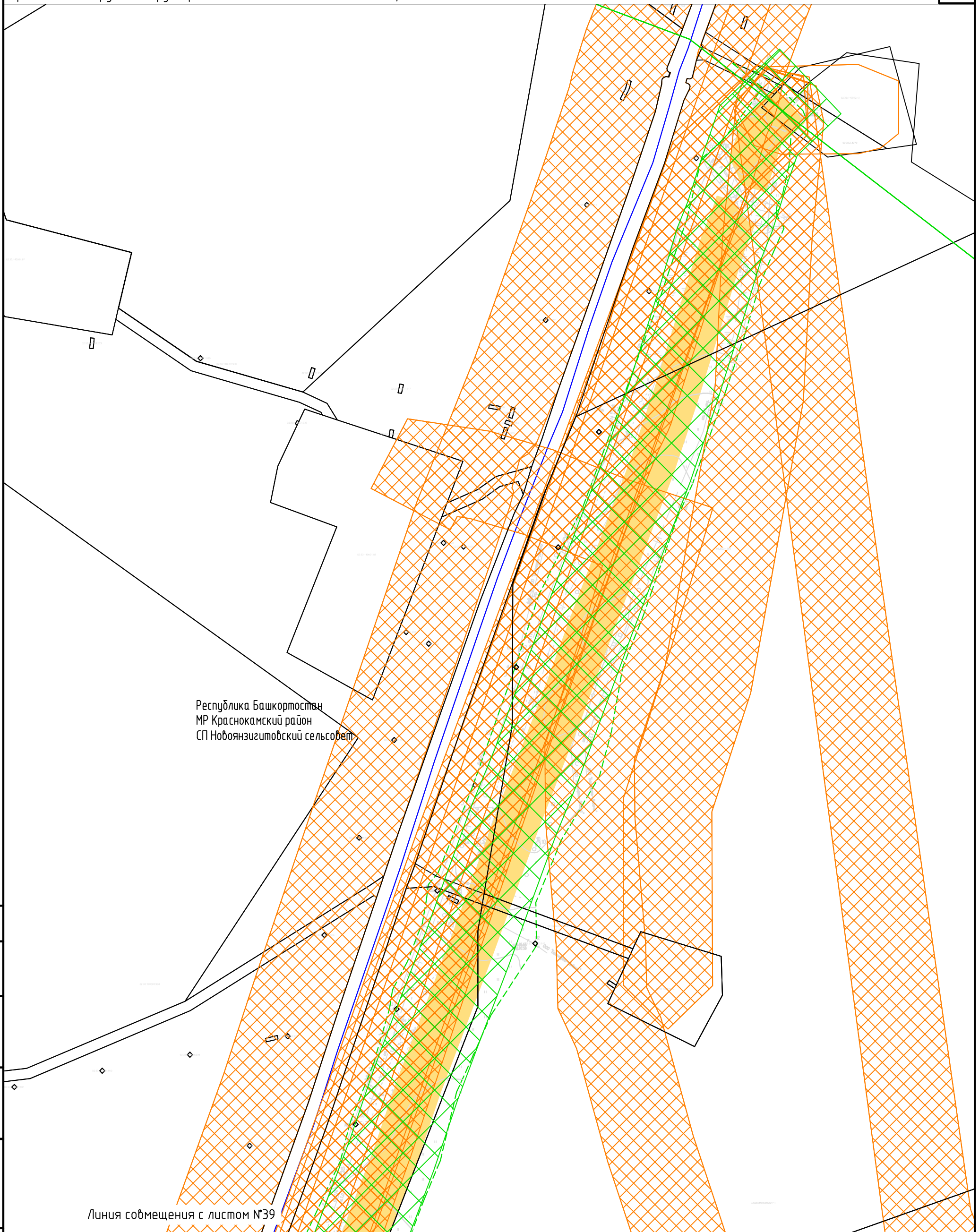
Материалы по обоснованию проекта планировки территории

Стадия	Лист	Листов
П	37	73

Схема использования территории в период подготовки проекта планировки территории. Схема границ с особыми условиями использования территории. Схема конструктивных и планировочных решений

Генпроектировщик – ООО «РН-БашНИПнефть»
 Исполнитель – ООО ПФ «Уралтрубопроводстройпроект»

Формат А3




Республика Башкортостан
МР Краснокамский район
СП Новоянзигитовский сельсовет

Линия совмещения с листом №39

Согласовано	
Взам. инв. N	
Подпись и дата	
Инв. N подл.	

Условные обозначения представлены на Листе № 73.

Схема совмещения листов



Изм.	Кол.уч	Лист	Индок	Подпись	Дата
Разраб.		Махьянова		<i>Махьянова</i>	05.04.21
Проб.		Валетов		<i>Валетов</i>	05.04.21
Нач. отд.		Масич		<i>Масич</i>	05.04.21
Н. контр.		Валетов		<i>Валетов</i>	05.04.21
ГИП		Колчина		<i>Колчина</i>	05.04.21

60756-П-112.000.000-ППУ-Ч-001

Демонтаж промышленных трубопроводов Арланского нефтяного

Материалы по обоснованию проекта планировки территории

Стадия	Лист	Листов
П	38	73

Схема использования территории в период подготовки проекта планировки территории. Схема границ с особыми условиями использования территории. Схема конструктивных и планировочных решений

Генпроектировщик – ООО «РН-БашНИПнефть»
Исполнитель – ООО ПФ «Уралтрубопроводстройпроект»

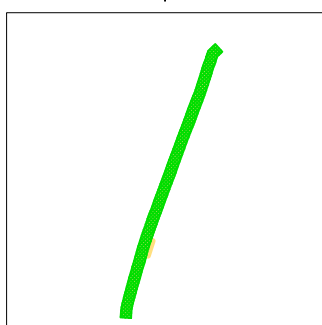
Линия совмещения с листом №38

Трасса демонтируемого трубопровода скв.744 - АГЗУ-Г0062 ϕ 114x4,5

Республика Башкортостан
МР Краснокамский район
СП Новоянзигитовский сельсовет

Согласовано	
Взам. инб. N	
Подпись и дата	
Инб. N подл.	

Условные обозначения представлены на Листе № 73.
Схема совмещения листов



Изм.	Кол.уч	Лист	Ндок	Подпись	Дата
Разраб.		Махьянова		<i>Махьянова</i>	05.04.21
Проб.		Валетов		<i>Валетов</i>	05.04.21
Нач. отд.		Масич		<i>Масич</i>	05.04.21
Н. контр.		Валетов		<i>Валетов</i>	05.04.21
ГИП		Колчина		<i>Колчина</i>	05.04.21

60756-П-112.000.000-ППУ-Ч-001

Демонтаж промышленных трубопроводов Арланского нефтяного

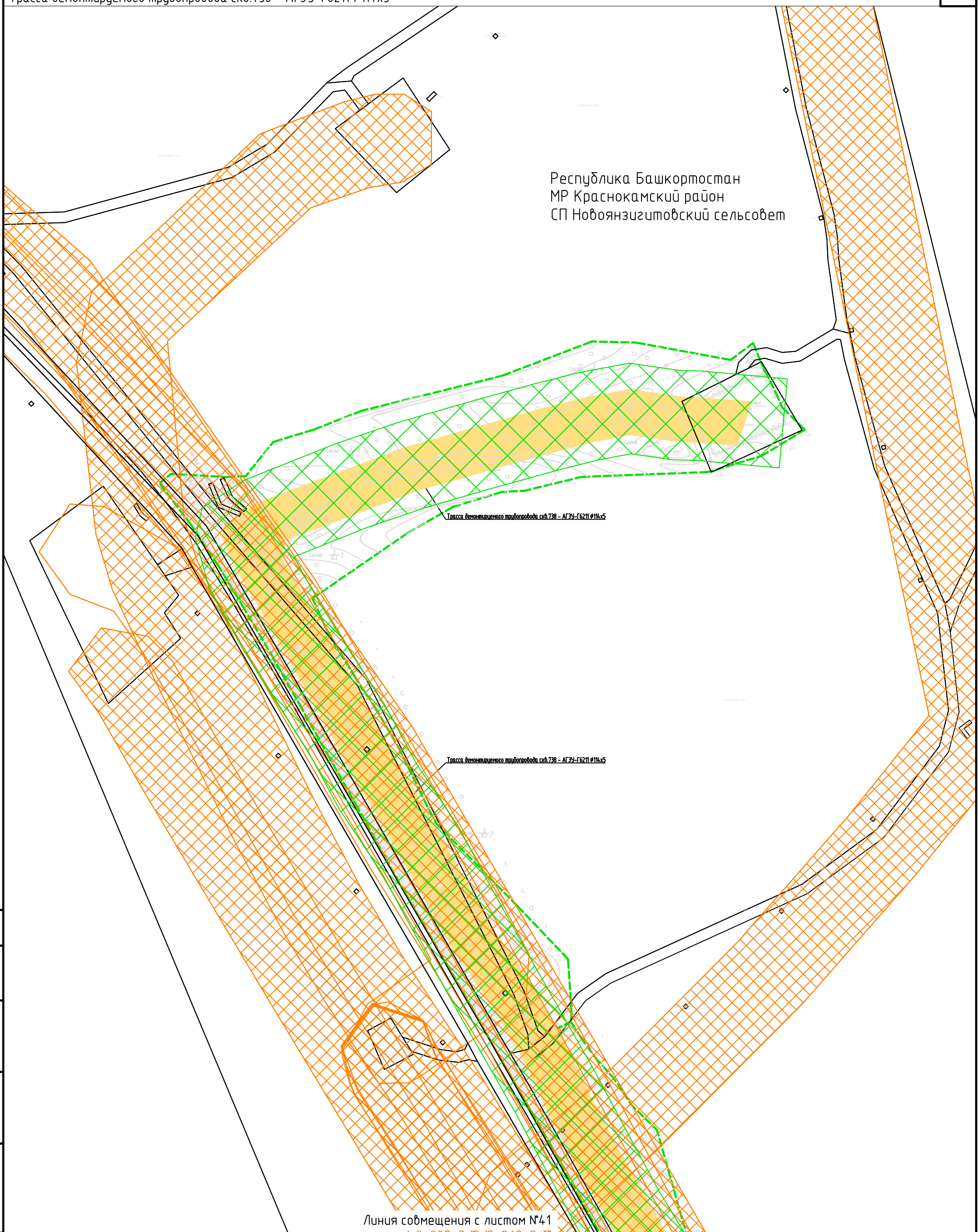
Материалы по обоснованию проекта планировки территории

Стадия	Лист	Листов
П	39	73

Схема использования территории в период подготовки проекта планировки территории. Схема границ с особыми условиями использования территории. Схема конструктивных и планировочных решений

Генпроектировщик – ООО «РН-БашНИПнефть»
Исполнитель – ООО ПФ «Уралтрубопробудстройпроект»


Республика Башкортостан
 МР Краснокамский район
 СП Новоянзигитовский сельсовет



Линия совмещения с листом №41

Согласовано	
Взам. инб. N	
Подпись и дата	
Инб. N подл.	

Условные обозначения представлены на Листе № 73.
 Схема совмещения листов



Изм.	Кол.уч	Лист	Ндок	Подпись	Дата
Разраб.		Махьянова		<i>Махьянова</i>	05.04.21
Проб.		Валетов		<i>Валетов</i>	05.04.21
Нач. отд.		Масич		<i>Масич</i>	05.04.21
Н. контр.		Валетов		<i>Валетов</i>	05.04.21
ГИП		Колчина		<i>Колчина</i>	05.04.21

60756-П-112.000.000-ППУ-Ч-001

Демонтаж промышленных трубопроводов Арланского нефтяного

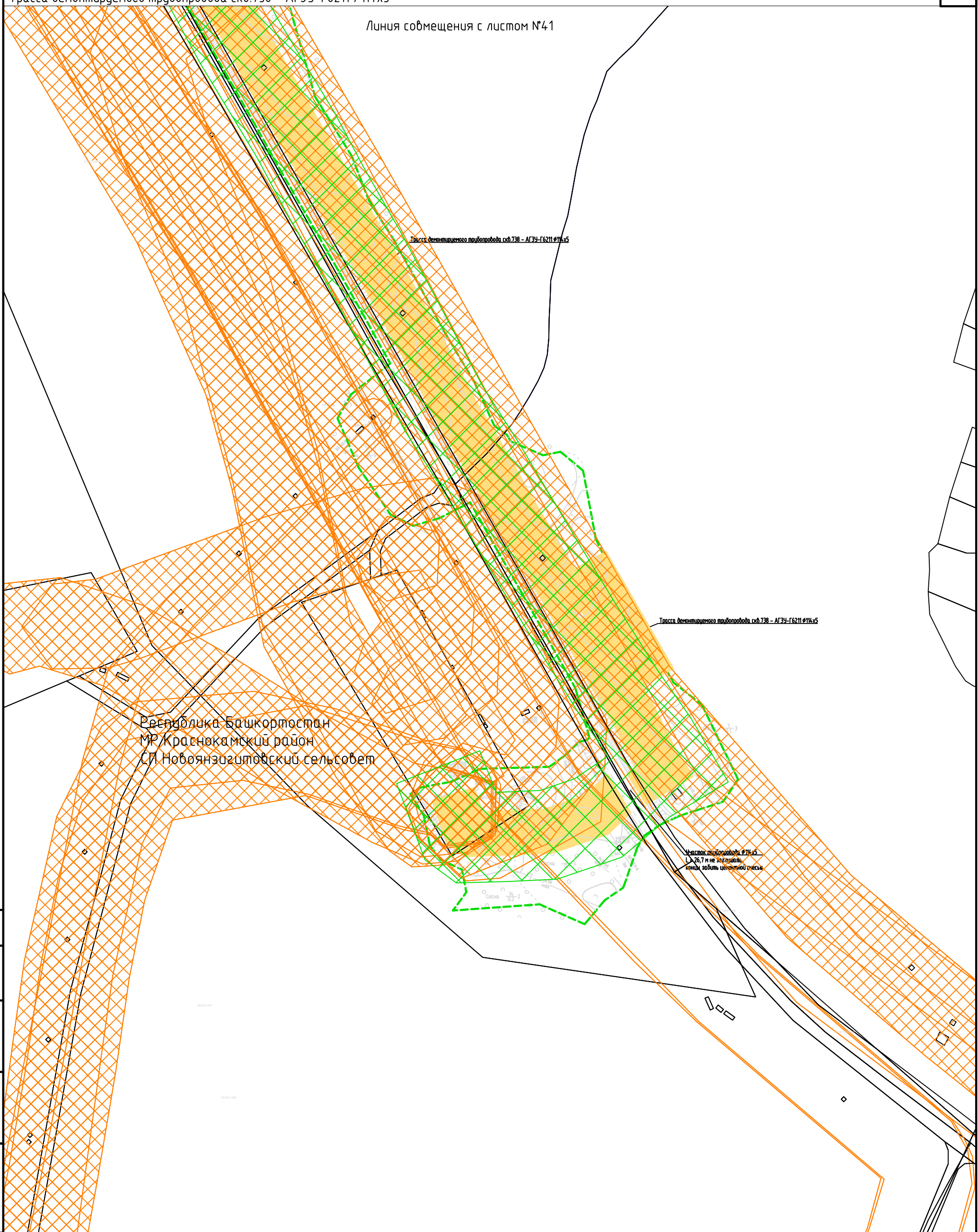
Материалы по обоснованию проекта
 планировки территории

Стадия	Лист	Листов
П	40	73

Схема использования территории в период подготовки
 проекта планировки территории. Схема границ с особыми
 условиями использования территории. Схема конструктивных
 и планировочных решений


Генпроектировщик - ООО
 «РН-БашНИПнефть»
 Исполнитель - ООО ПФ
 «Уралтрубопроводстройпроект»

Линия совмещения с листом №41



Согласовано	
Взам. инб. N	
Подпись и дата	
Инб. N подл.	

Условные обозначения представлены на Листе № 73.
Схема совмещения листов



Изм.	Кол.уч	Лист	Индок	Подпись	Дата
Разраб.				<i>Махиянова</i>	05.04.21
Проб.				<i>Валетов</i>	05.04.21
Нач. отд.				<i>Масич</i>	05.04.21
Н. контр.				<i>Валетов</i>	05.04.21
ГИП				<i>Колчина</i>	05.04.21

60756-П-112.000.000-ППУ-Ч-001

Демонтаж промышленных трубопроводов Арланского нефтяного

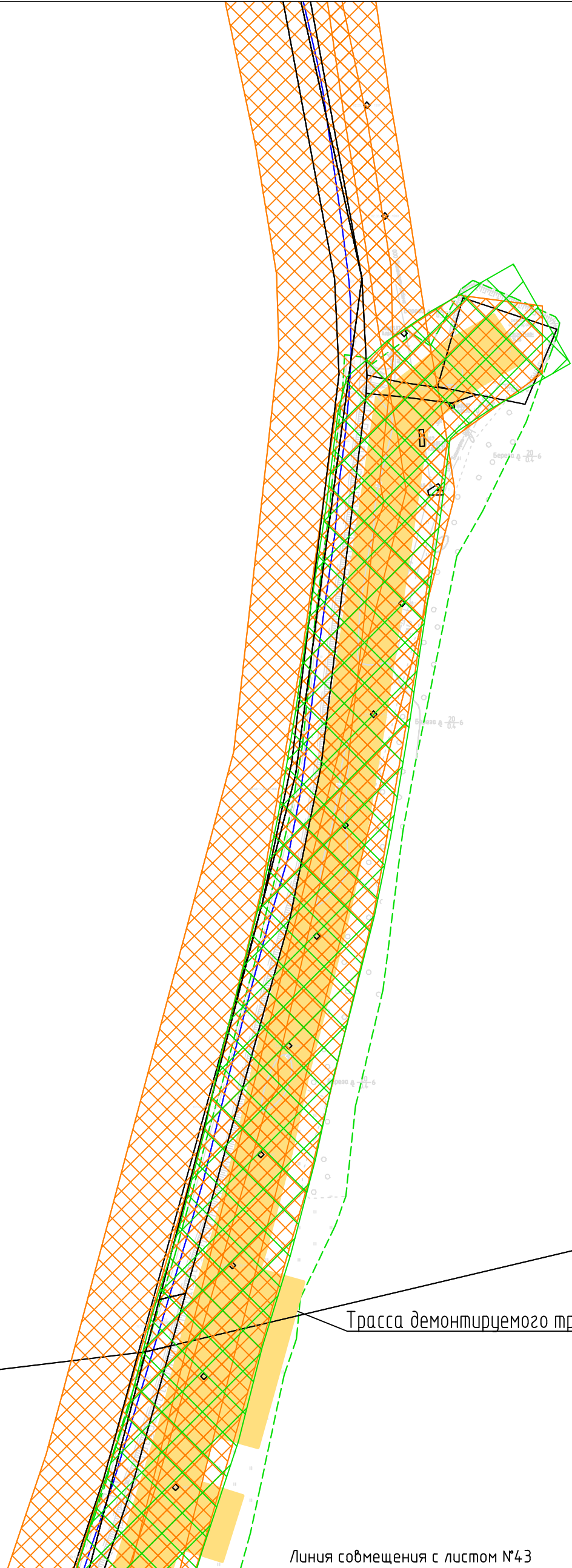
Материалы по обоснованию проекта планировки территории
Схема использования территории в период подготовки проекта планировки территории. Схема границ с особыми условиями использования территории. Схема конструктивных и планировочных решений

Стадия	Лист	Листов
П	41	73

Генпроектировщик – ООО «РН-БашНИПнефть»
Исполнитель – ООО ПФ «Уралтрубопробудстройпроект»
Формат А3

Республика Башкортостан
 МР Краснокамский район
 СП Шушнурский сельсовет

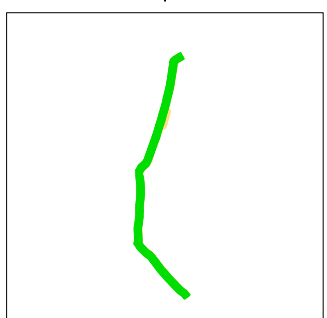
Согласовано	
Взам. инв. N	
Подпись и дата	
Инв. N подл.	



Трасса демонтируемого трубопровода СКВ. 74 - АГЗУ 74 ϕ 73x5,5

Линия совмещения с листом №43

Условные обозначения представлены на Листе № 73.
 Схема совмещения листов



60756-П-112.000.000-ППУ-Ч-001

Демонтаж промышленных трубопроводов Арланского нефтяного

Изм.	Кол.уч	Лист	Ндок	Подпись	Дата
Разраб.		Махиянова		<i>Махиянова</i>	05.04.21
Проб.		Валетов		<i>Валетов</i>	05.04.21
Нач. отд.		Масич		<i>Масич</i>	05.04.21
Н. контр.		Валетов		<i>Валетов</i>	05.04.21
ГИП		Колчина		<i>Колчина</i>	05.04.21

Материалы по обоснованию проекта планировки территории

Стадия	Лист	Листов
П	42	73

Схема использования территории в период подготовки проекта планировки территории. Схема границ с особыми условиями использования территории. Схема конструктивных и планировочных решений

Генпроектировщик - ООО «РН-БашНИПнефть»
 Исполнитель - ООО ПФ «Уралтрубопроводстройпроект»

Линия совмещения с листом №42

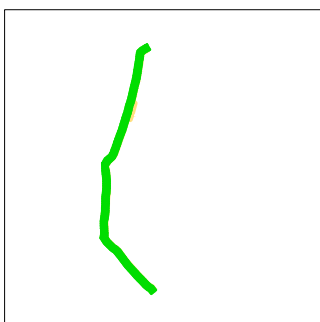
Республика Башкортостан
МР Краснокамский район
СП Новоязыгитовский сельсовет

Линия совмещения с листом №44

Согласовано	
Взам. инб. N	
Подпись и дата	
Инб. N подл.	

Условные обозначения представлены на Листе № 73.

Схема совмещения листов



Изм.	Кол.уч	Лист	Ндок	Подпись	Дата
Разраб.		Махиянова		<i>Махиянова</i>	05.04.21
Проб.		Валетов		<i>Валетов</i>	05.04.21
Нач. отд.		Масич		<i>Масич</i>	05.04.21
Н. контр.		Валетов		<i>Валетов</i>	05.04.21
ГИП		Колчина		<i>Колчина</i>	05.04.21

60756-П-112.000.000-ППУ-Ч-001

Демонтаж промышленных трубопроводов Арланского нефтяного

Материалы по обоснованию проекта планировки территории

Стадия	Лист	Листов
П	43	73

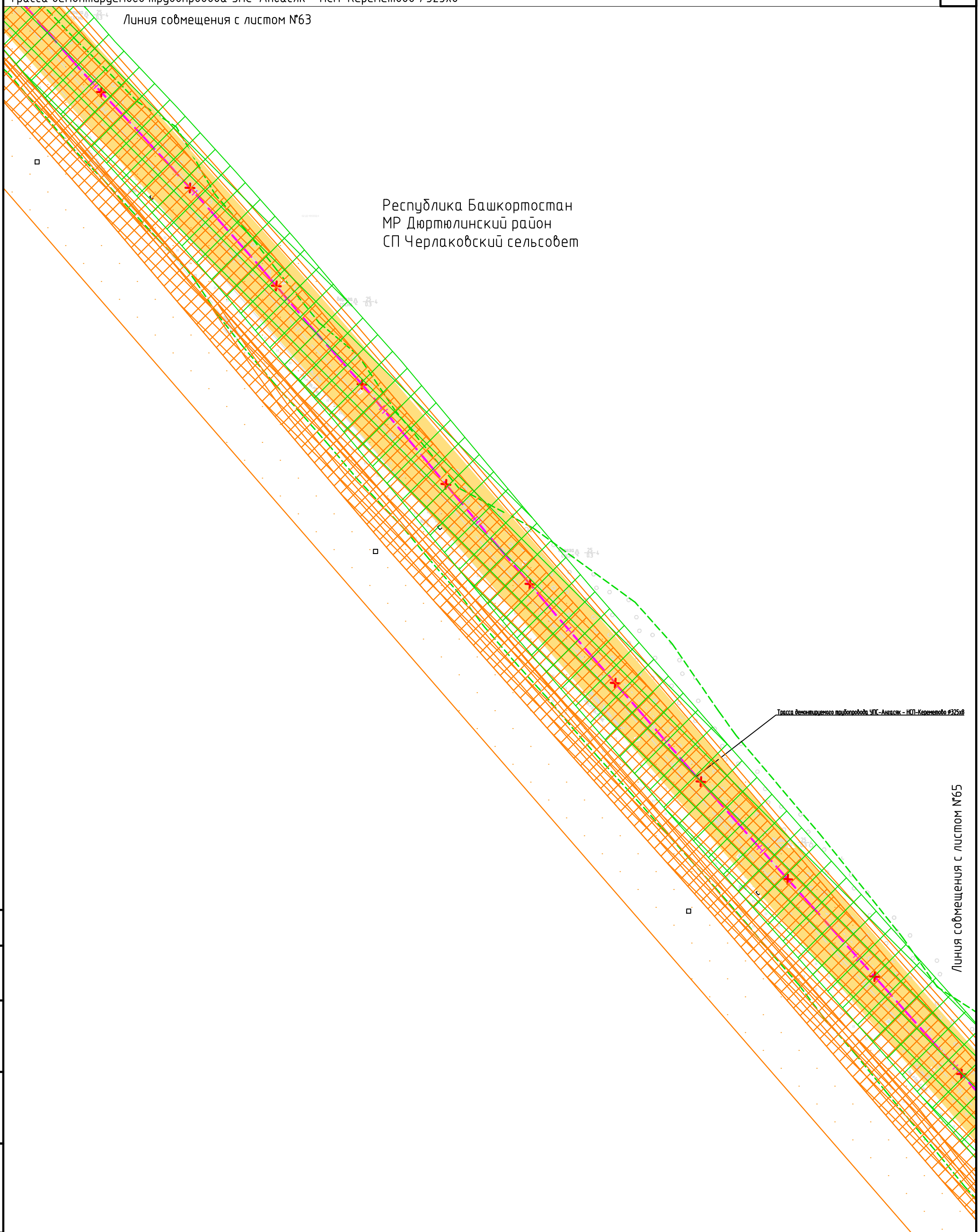
Схема использования территории в период подготовки проекта планировки территории. Схема границ с особыми условиями использования территории. Схема конструктивных и планировочных решений

Генпроектировщик - ООО «РН-БашНИПнефть»
Исполнитель - ООО ПФ «Уралтрубопроводстройпроект»

Трасса демонтируемого трубопровода УПС-Ангасяк - НСП-Кереметово $\phi 325 \times 8$

Линия совмещения с листом №63

Республика Башкортостан
МР Дюртюлинский район
СП Черлаковский сельсовет

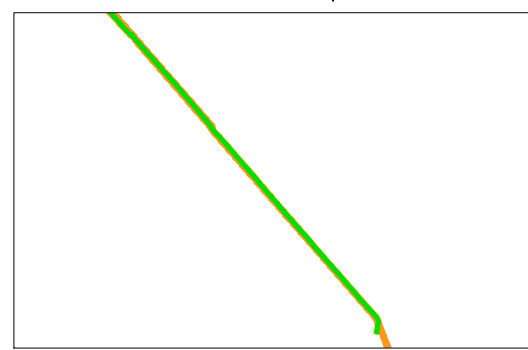


Трасса демонтируемого трубопровода УПС-Ангасяк - НСП-Кереметово $\phi 325 \times 8$

Линия совмещения с листом №65

Согласовано	
Взам. инв. N	
Подпись и дата	
Инв. N подл.	

Условные обозначения представлены на Листе № 73.
Схема совмещения листов



Изм.	Кол.уч.	Лист	Индок	Подпись	Дата
Разраб.		Махиянова		<i>[Signature]</i>	05.04.21
Проб.		Валетов		<i>[Signature]</i>	05.04.21
Нач. отд.		Масич		<i>[Signature]</i>	05.04.21
Н. контр.		Валетов		<i>[Signature]</i>	05.04.21
ГИП		Колчина		<i>[Signature]</i>	05.04.21

60756-П-112.000.000-ППУ-Ч-001

Демонтаж промышленных трубопроводов Арланского нефтяного

Материалы по обоснованию проекта планировки территории

Стадия	Лист	Листов
П	64	73

Схема использования территории в период подготовки проекта планировки территории. Схема границ с особыми условиями использования территории. Схема конструктивных и планировочных решений

Генпроектировщик – ООО «РН-БашНИПнефть»
Исполнитель – ООО ПФ «Уралтрубопроводстройпроект»

Трасса демонтируемого трубопровода скв.1697 - АГЗУ-Г0074 ϕ 114x4,5

Линия совмещения с листом №43

Трасса демонтируемого трубопровода скв.1697 - АГЗУ-Г0074 ϕ 114x4,5

Республика Башкортостан
 МР Краснокамский район
 СП Новоянзигитовский сельсовет

Согласовано	
Взам. инб. N	
Подпись и дата	
Инб. N подл.	

Условные обозначения представлены на Листе № 73.



60756-П-112.000.000-ППУ-Ч-001

Демонтаж промышленных трубопроводов Арланского нефтяного

Изм.	Кол.уч	Лист	Ндок	Подпись	Дата
Разраб.		Махиянова		<i>Махиянова</i>	05.04.21
Проб.		Валетов		<i>Валетов</i>	05.04.21
Нач. отд.		Масич		<i>Масич</i>	05.04.21
Н. контр.		Валетов		<i>Валетов</i>	05.04.21
ГИП		Колчина		<i>Колчина</i>	05.04.21

Материалы по обоснованию проекта планировки территории

Стадия	Лист	Листов
П	44	73

Схема использования территории в период подготовки проекта планировки территории. Схема границ с особыми условиями использования территории. Схема конструктивных и планировочных решений

Генпроектировщик - ООО «РН-БашНИПнефть»
 Исполнитель - ООО ПФ «Уралтрубопроводстройпроект»
 Формат А3

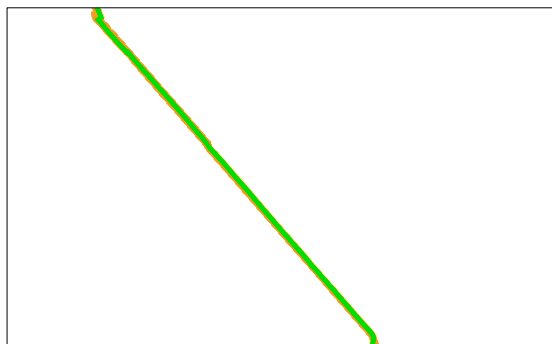
Республика Башкортостан
 МР Дюртюлинский район
 СП Черлаковский сельсовет

Линия совмещения с листом №60

Линия совмещения с листом №60

Согласовано			
Взам. инб. N			
Подпись и дата			
Инб. N подл.			

Условные обозначения представлены на Листе № 73.
 Схема совмещения листов



Изм.	Кол.уч	Лист	Индок	Подпись	Дата
Разраб.		Махьянова		<i>Махьянова</i>	05.04.21
Проб.		Валетов		<i>Валетов</i>	05.04.21
Нач. отд.		Масич		<i>Масич</i>	05.04.21
Н. контр.		Валетов		<i>Валетов</i>	05.04.21
ГИП		Колчина		<i>Колчина</i>	05.04.21

60756-П-112.000.000-ППУ-Ч-001

Демонтаж промышленных трубопроводов Арланского нефтяного

Материалы по обоснованию проекта
 планировки территории

Стадия	Лист	Листов
П	61	73

Схема использования территории в период подготовки
 проекта планировки территории. Схема границ с особыми
 условиями использования территории. Схема конструктивных
 и планировочных решений

Генпроектировщик – ООО
 «РН-БашНИПнефть»
 Исполнитель – ООО ПФ
 «Уралтрубопробудстройпроект»

Трасса демонтируемого трубопровода скв.7902 – АГЗУ-Г7092 ϕ 114х5
 Трасса демонтируемого трубопровода скв.7904 – АГЗУ-Г7092 ϕ 114х4,5

Линия совмещения с листом №46


Республика Башкортостан
 МР Краснокамский район
 СП Новокаинлыкский сельсовет

Трасса демонтируемого трубопровода скв.7902 – АГЗУ-Г7092 ϕ 114х5

Трасса демонтируемого трубопровода скв.7904 – АГЗУ-Г7092 ϕ 114х4,5

Согласовано	
Взам. инв. N	
Подпись и дата	
Инв. N подл.	

Условные обозначения представлены на Листе № 73.
 Схема совмещения листов



Изм.	Кол.уч.	Лист	Ндок	Подпись	Дата
Разраб.		Махиянова		<i>[Signature]</i>	05.04.21
Проб.		Валетов		<i>[Signature]</i>	05.04.21
Нач. отд.		Масич		<i>[Signature]</i>	05.04.21
Н. контр.		Валетов		<i>[Signature]</i>	05.04.21
ГИП		Колчина		<i>[Signature]</i>	05.04.21

60756-П-112.000.000-ППУ-Ч-001

Демонтаж промышленных трубопроводов Арланского нефтяного

Материалы по обоснованию проекта
 планировки территории

Стадия	Лист	Листов
П	45	73

Схема использования территории в период подготовки
 проекта планировки территории. Схема границ с особыми
 условиями использования территории. Схема
 конструктивных и планировочных решений

Генпроектировщик – ООО
 «РН-БашНИПнефть»
 Исполнитель – ООО ПФ
 «Уралтрубопроводстройпроект»


Республика Башкортостан
 МР Краснокамский район
 СП Шушнурский сельсовет

Трасса демонтируемого трубопровода скв.7903 - АГЗУ-Г7092 ϕ 114x5

Линия совмещения с листом №45

Согласовано
 Взам. инв. N
 Подпись и дата
 Инв. N подл.

Условные обозначения представлены на Листе № 73.
 Схема совмещения листов



60756-П-112.000.000-ППУ-Ч-001

Демонтаж промышленных трубопроводов Арланского нефтяного

Изм.	Кол.уч	Лист	Ндок	Подпись	Дата
Разраб.		Махьянова		<i>Махьянова</i>	05.04.21
Проб.		Валетов		<i>Валетов</i>	05.04.21
Нач. отд.		Масич		<i>Масич</i>	05.04.21
Н. контр.		Валетов		<i>Валетов</i>	05.04.21
ГИП		Колчина		<i>Колчина</i>	05.04.21

Материалы по обоснованию проекта планировки территории

Стадия	Лист	Листов
П	46	73

Схема использования территории в период подготовки проекта планировки территории. Схема границ с особыми условиями использования территории. Схема конструктивных и планировочных решений

Генпроектировщик - ООО «РН-БашНИПнефть»
 Исполнитель - ООО ПФ «Уралтрубопроводстройпроект»

Линия совмещения с листом №13

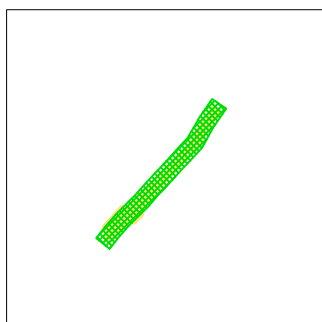


Республика Башкортостан
 МР Краснокамский район
 СП Новокаинлыковский сельсовет

Согласовано	
Взам. инб. N	
Подпись и дата	
Инб. N подл.	

Условные обозначения представлены на Листе № 73.

Схема совмещения листов



Изм.	Кол.уч	Лист	Индок	Подпись	Дата
Разраб.		Махиянова		<i>Махиянова</i>	05.04.21
Проб.		Валетов		<i>Валетов</i>	05.04.21
Нач. отд.		Масич		<i>Масич</i>	05.04.21
Н. контр.		Валетов		<i>Валетов</i>	05.04.21
ГИП		Колчина		<i>Колчина</i>	05.04.21

60756-П-112.000.000-ППУ-Ч-001

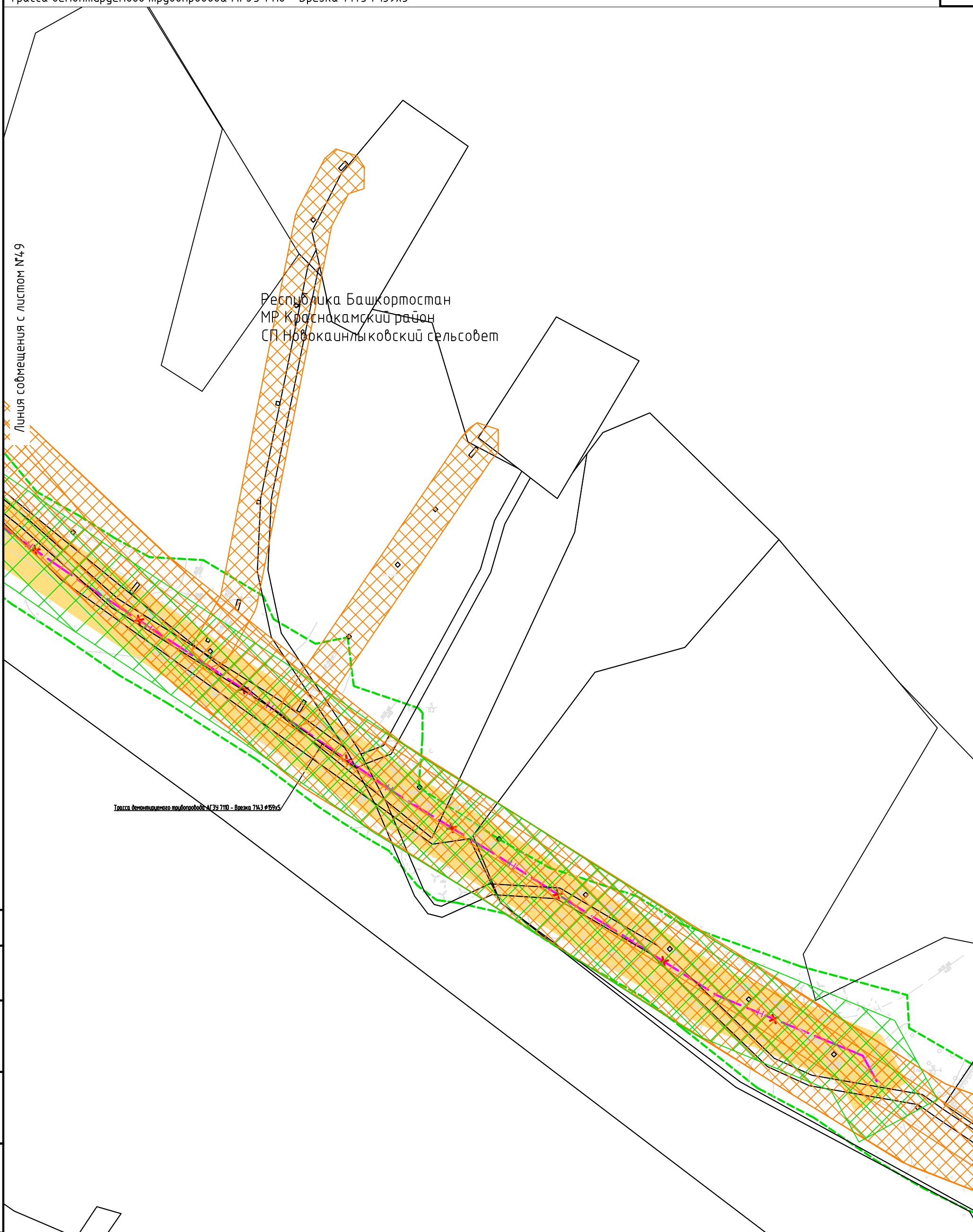
Демонтаж промышленных трубопроводов Арланского нефтяного

Материалы по обоснованию проекта
 планировки территории

Стадия	Лист	Листов
П	47	73

Схема использования территории в период подготовки проекта планировки территории. Схема границ с особыми условиями использования территории. Схема конструктивных и планировочных решений

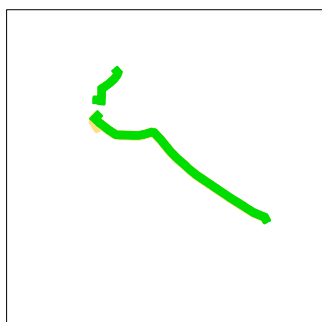
Генпроектировщик – ООО «РН-БашНИПнефть»
 Исполнитель – ООО ПФ «Уралтрубопроводстройпроект»



Согласовано	
Взам. инб. N	
Подпись и дата	
Инб. N подл.	

Условные обозначения представлены на Листе № 73.

Схема совмещения листов



Изм.	Кол.уч	Лист	Ндок	Подпись	Дата
Разраб.		Махиянова		<i>Махиянова</i>	05.04.21
Проб.		Валетов		<i>Валетов</i>	05.04.21
Нач. отд.		Масич		<i>Масич</i>	05.04.21
Н. контр.		Валетов		<i>Валетов</i>	05.04.21
ГИП		Колчина		<i>Колчина</i>	05.04.21

60756-П-112.000.000-ППУ-Ч-001

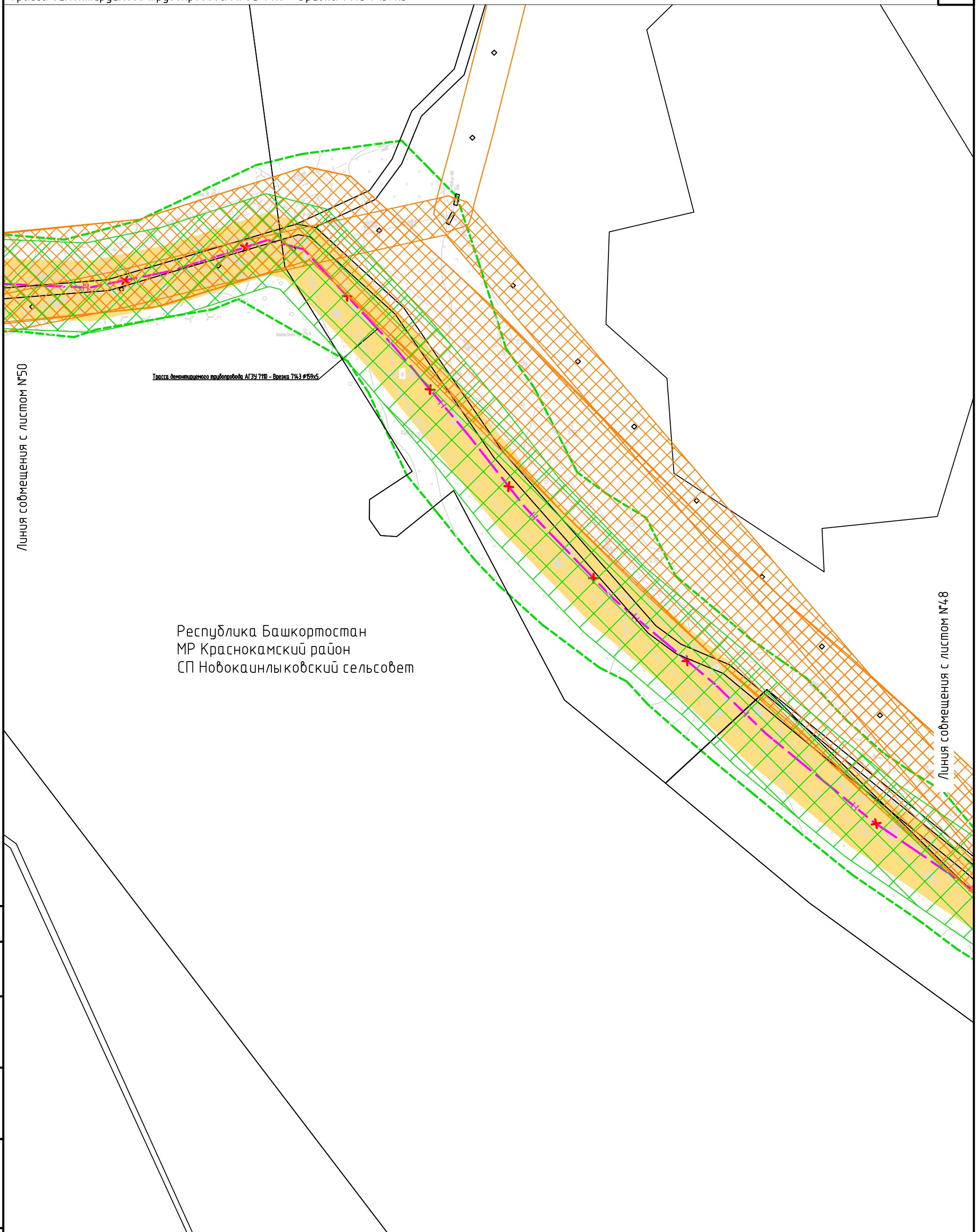
Демонтаж промышленных трубопроводов Арланского нефтяного

Материалы по обоснованию проекта планировки территории

Стадия	Лист	Листов
П	48	73

Схема использования территории в период подготовки проекта планировки территории. Схема границ с особыми условиями использования территории. Схема конструктивных и планировочных решений

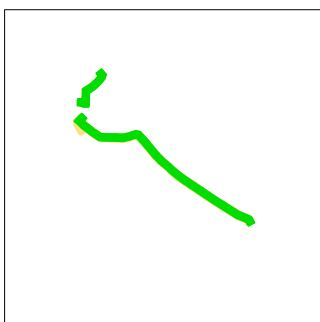
Генпроектировщик – ООО «РН-БашНИПнефть»
Исполнитель – ООО ПФ «Уралтрубопроводстройпроект»



Республика Башкортостан
 МР Краснокамский район
 СП Новокашлыковский сельсовет

Согласовано	
Взам. инб. N	
Подпись и дата	
Инб. N подл.	

Условные обозначения представлены на Листе № 73.
 Схема совмещения листов



Изм.	Кол.уч	Лист	Индок	Подпись	Дата
Разраб.		Махиянова		<i>Махиянова</i>	05.04.21
Проб.		Валетов		<i>Валетов</i>	05.04.21
Нач. отд.		Масич		<i>Масич</i>	05.04.21
Н. контр.		Валетов		<i>Валетов</i>	05.04.21
ГИП		Колчина		<i>Колчина</i>	05.04.21

60756-П-112.000.000-ППУ-Ч-001

Демонтаж промышленных трубопроводов Арланского нефтяного

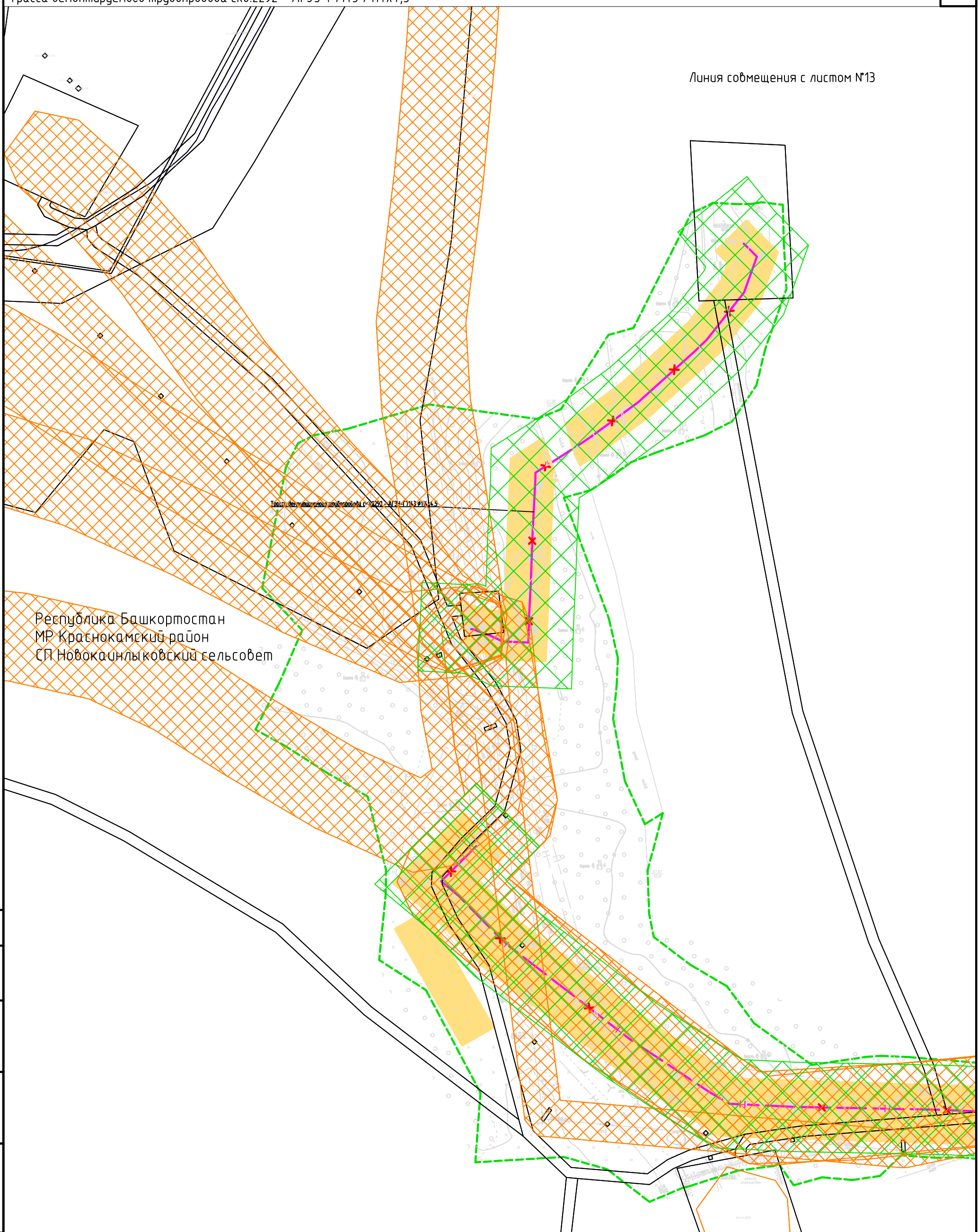
Материалы по обоснованию проекта планировки территории

Схема использования территории в период подготовки проекта планировки территории. Схема границ с особыми условиями использования территории. Схема конструктивных и планировочных решений

Стадия	Лист	Листов
П	49	73

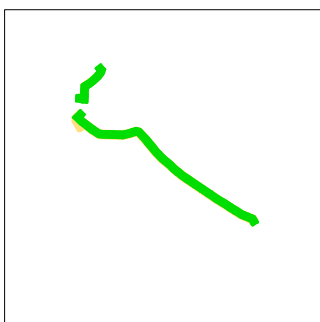
Генпроектировщик – ООО «РН-БашНИПнефть»
 Исполнитель – ООО ПФ «Уралтрубопроводстройпроект»

Линия совмещения с листом №13



Согласовано	
Взам. инб. N	
Подпись и дата	
Инб. N подл.	

Условные обозначения представлены на Листе № 73.
Схема совмещения листов



Изм.	Кол.уч	Лист	Ндок	Подпись	Дата
Разраб.		Махиянова		<i>Махиянова</i>	05.04.21
Проб.		Валетов		<i>Валетов</i>	05.04.21
Нач. отд.		Масич		<i>Масич</i>	05.04.21
Н. контр.		Валетов		<i>Валетов</i>	05.04.21
ГИП		Колчина		<i>Колчина</i>	05.04.21

60756-П-112.000.000-ППУ-Ч-001

Демонтаж промышленных трубопроводов Арланского нефтяного

Материалы по обоснованию проекта планировки территории

Стадия	Лист	Листов
П	50	73

Схема использования территории в период подготовки проекта планировки территории. Схема границ с особыми условиями использования территории. Схема конструктивных и планировочных решений

Генпроектировщик – ООО «РН-БашНИПнефть»
Исполнитель – ООО ПФ «Уралтрубопроводстройпроект»

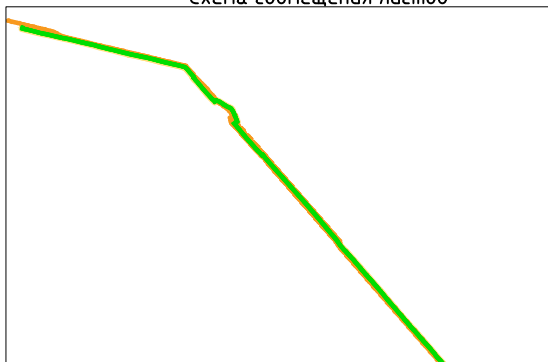
Линия совмещения с листом №13

Республика Башкортостан
МР Краснокамский район
СП Новобурицкий сельсовет

Трасса демонтируемого трубопровода УПС-Ангасяк - НСП-Кереметово ϕ 325x8

Согласовано	
Взам. инв. N	
Подпись и дата	
Инв. N подл.	

Условные обозначения представлены на Листе № 73.
Схема совмещения листов



Изм.	Кол.уч.	Лист	Ндок	Подпись	Дата
Разраб.		Махьянова		<i>Махьянова</i>	05.04.21
Проб.		Валетов		<i>Валетов</i>	05.04.21
Нач. отд.		Масич		<i>Масич</i>	05.04.21
Н. контр.		Валетов		<i>Валетов</i>	05.04.21
ГИП		Колчина		<i>Колчина</i>	05.04.21

60756-П-112.000.000-ППУ-Ч-001

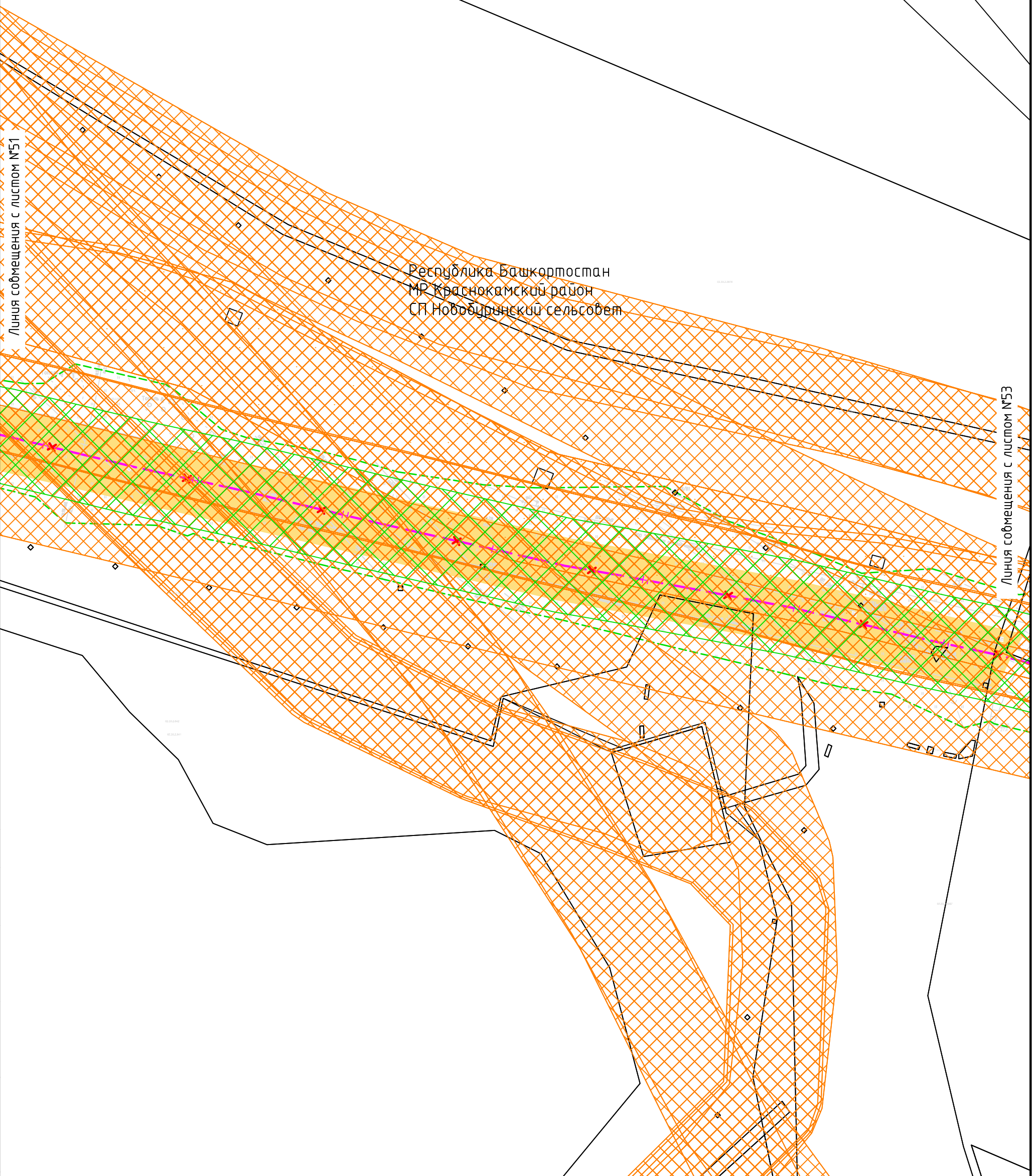
Демонтаж промышленных трубопроводов Арланского нефтяного

Материалы по обоснованию проекта планировки территории

Схема использования территории в период подготовки проекта планировки территории. Схема границ с особыми условиями использования территории. Схема конструктивных и планировочных решений


Стадия	Лист	Листов
П	51	73

Генпроектировщик – ООО «РН-БашНИПнефть»
Исполнитель – ООО ПФ «Уралтрубопроводстройпроект»



Согласовано			
Взам. инв. N			
Подпись и дата			
Инв. N подл.			

Условные обозначения представлены на Листе № 73.
Схема совмещения листов



Изм.	Кол.уч.	Лист	Индок	Подпись	Дата
Разраб.		Махиянова		<i>Махиянова</i>	05.04.21
Проб.		Валетов		<i>Валетов</i>	05.04.21
Нач. отд.		Масич		<i>Масич</i>	05.04.21
Н. контр.		Валетов		<i>Валетов</i>	05.04.21
ГИП		Колчина		<i>Колчина</i>	05.04.21

60756-П-112.000.000-ППУ-Ч-001

Демонтаж промышленных трубопроводов Арланского нефтяного

Материалы по обоснованию проекта планировки территории

Стадия	Лист	Листов
П	52	73

Схема использования территории в период подготовки проекта планировки территории. Схема границ с особыми условиями использования территории. Схема конструктивных и планировочных решений

Генпроектировщик – ООО «РН-БашНИПнефть»
Исполнитель – ООО ПФ «Уралтрубопроводстройпроект»


Республика Башкортостан
 МР Краснокамский район
 СП Новобурунский сельсовет

Линия совмещения с листом №52

Линия совмещения с листом №54

Согласовано			
Взам. инб. N			
Подпись и дата			
Инб. N подл.			

Условные обозначения представлены на Листе № 73.
 Схема совмещения листов



Изм.	Кол.уч.	Лист	Индок	Подпись	Дата
Разраб.		Махиянова		<i>Махиянова</i>	05.04.21
Проб.		Валетов		<i>Валетов</i>	05.04.21
Нач. отд.		Масич		<i>Масич</i>	05.04.21
Н. контр.		Валетов		<i>Валетов</i>	05.04.21
ГИП		Колчина		<i>Колчина</i>	05.04.21

60756-П-112.000.000-ППУ-Ч-001

Демонтаж промышленных трубопроводов Арланского нефтяного

Материалы по обоснованию проекта
 планировки территории

Стадия	Лист	Листов
П	53	73

Схема использования территории в период подготовки
 проекта планировки территории. Схема границ с особыми
 условиями использования территории. Схема
 конструктивных и планировочных решений

Генпроектировщик – ООО
 «РН-БашНИПнефть»
 Исполнитель – ООО ПФ
 «Уралтрубопробудстройпроект»

Республика Башкортостан
 МР Краснокамский район
 СП Новобуринский сельсовет

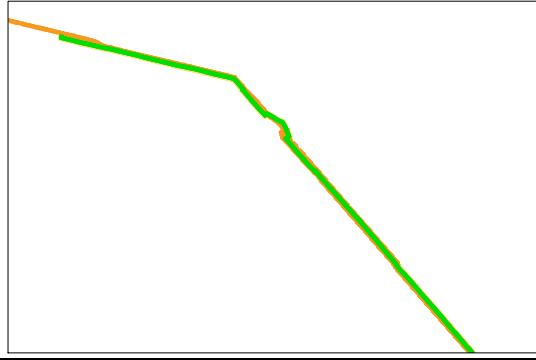
Линия совмещения с листом №53

Линия совмещения с листом №55

Трасса демонтируемого трубопровода УПС-Ангасяк - НСП-Кереметово $\phi 325 \times 8$

Согласовано	
Взам. инв. N	
Подпись и дата	
Инв. N подл.	

Условные обозначения представлены на Листе № 73.
 Схема совмещения листов



Изм.	Кол.уч	Лист	Ндок	Подпись	Дата
Разраб.		Махиянова		<i>[Signature]</i>	05.04.21
Проб.		Валетов		<i>[Signature]</i>	05.04.21
Нач. отд.		Масич		<i>[Signature]</i>	05.04.21
Н. контр.		Валетов		<i>[Signature]</i>	05.04.21
ГИП		Колчина		<i>[Signature]</i>	05.04.21

60756-П-112.000.000-ППУ-Ч-001

Демонтаж промышленных трубопроводов Арланского нефтяного

Материалы по обоснованию проекта планировки территории

Стадия	Лист	Листов
П	54	73

Схема использования территории в период подготовки проекта планировки территории. Схема границ с особыми условиями использования территории. Схема конструктивных и планировочных решений

Генпроектировщик – ООО «РН-БашНИПнефть»
 Исполнитель – ООО ПФ «Уралтрубопроводстройпроект»

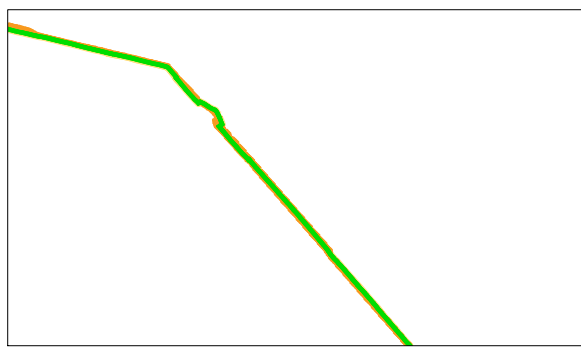
Республика Башкортостан
 МР Калтасинский район
 СП Кельтеевский сельсовет

Линия совмещения с листом №54

Линия совмещения с листом №56

Согласовано				
Взам. инв. N				
Подпись и дата				
Инв. N подл.				

Условные обозначения представлены на Листе № 73.
 Схема совмещения листов



Изм.	Кол.уч.	Лист	Индок	Подпись	Дата
Разраб.		Махьянова		<i>Махьянова</i>	05.04.21
Проб.		Валетов		<i>Валетов</i>	05.04.21
Нач. отд.		Масич		<i>Масич</i>	05.04.21
Н. контр.		Валетов		<i>Валетов</i>	05.04.21
ГИП		Колчина		<i>Колчина</i>	05.04.21

60756-П-112.000.000-ППУ-Ч-001

Демонтаж промышленных трубопроводов Арланского нефтяного

Материалы по обоснованию проекта планировки территории

Стадия	Лист	Листов
П	55	73

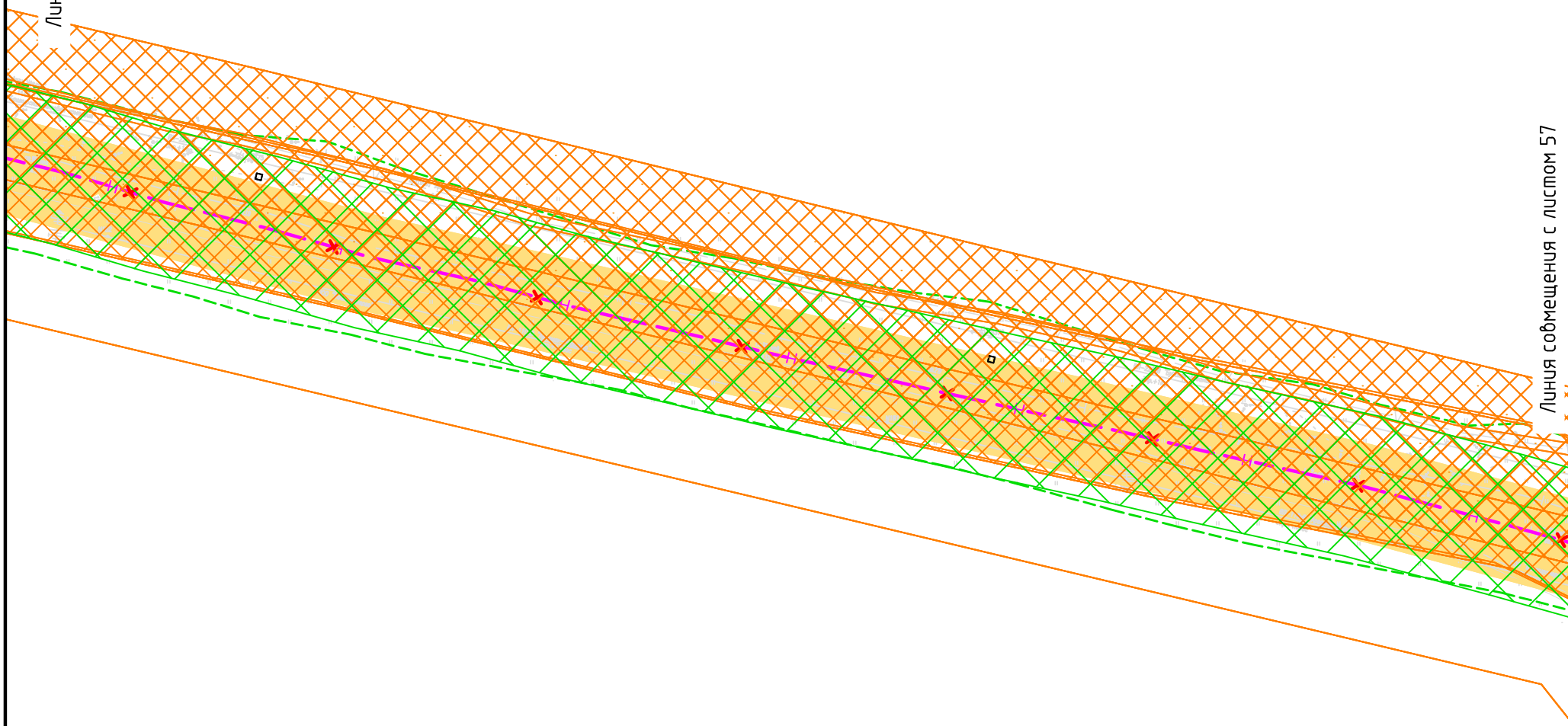
Схема использования территории в период подготовки проекта планировки территории. Схема границ с особыми условиями использования территории. Схема конструктивных и планировочных решений

Генпроектировщик – ООО «РН-БашНИПнефть»
 Исполнитель – ООО ПФ «Уралтрубопробудстройпроект»

Линия совмещения с листом №55

Республика Башкортостан
 МР Калтасинский район
 СП Кельтеевский сельсовет

Линия совмещения с листом 57




Согласовано	

Взам. инв. N	
--------------	--

Подпись и дата	
----------------	--

Инв. N подл.	
--------------	--

Условные обозначения представлены на Листе № 73.
 Схема совмещения листов



Изм.	Кол.уч	Лист	Индок	Подпись	Дата
Разраб.		Махиянова		<i>Махиянова</i>	05.04.21
Проб.		Валетов		<i>Валетов</i>	05.04.21
Нач. отд.		Масич		<i>Масич</i>	05.04.21
Н. контр.		Валетов		<i>Валетов</i>	05.04.21
ГИП		Колчина		<i>Колчина</i>	05.04.21

60756-П-112.000.000-ППУ-Ч-001

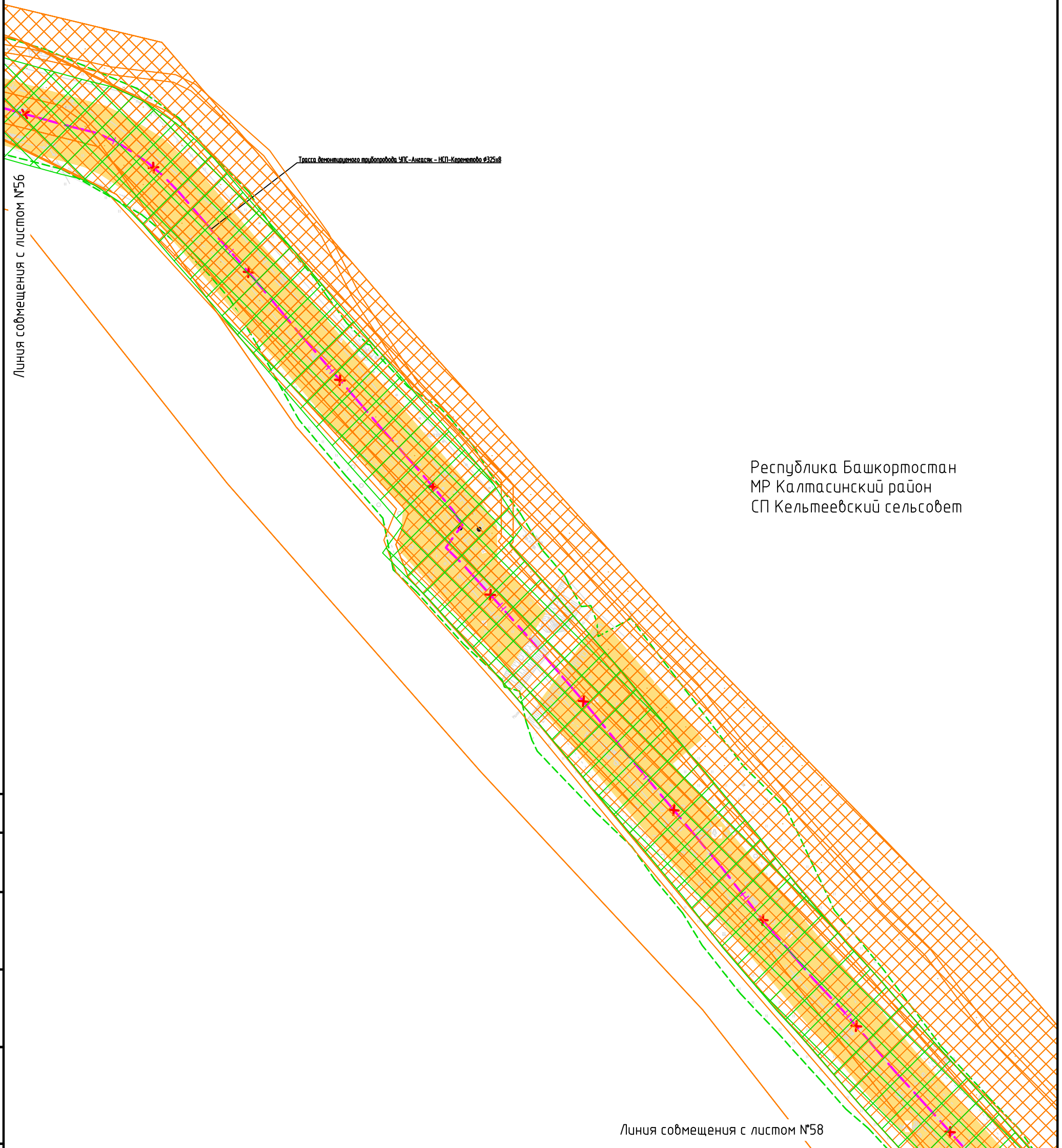
Демонтаж промышленных трубопроводов Арланского нефтяного

Материалы по обоснованию проекта планировки территории

Стадия	Лист	Листов
П	56	73

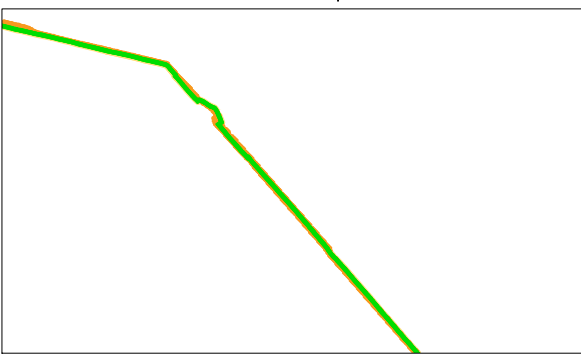
Схема использования территории в период подготовки проекта планировки территории. Схема границ с особыми условиями использования территории. Схема конструктивных и планировочных решений

Генпроектировщик – ООО «РН-БашНИПнефть»
 Исполнитель – ООО ПФ «Уралтрубопроводстройпроект»



Согласовано			
Взам. инб. N			
Подпись и дата			
Инб. N подл.			

Условные обозначения представлены на Листе № 73.
Схема совмещения листов



Изм.	Кол.уч	Лист	Индок	Подпись	Дата
Разраб.		Махиянова		<i>Махиянова</i>	05.04.21
Проб.		Валетов		<i>Валетов</i>	05.04.21
Нач. отд.		Масич		<i>Масич</i>	05.04.21
Н. контр.		Валетов		<i>Валетов</i>	05.04.21
ГИП		Колчина		<i>Колчина</i>	05.04.21

60756-П-112.000.000-ППУ-Ч-001

Демонтаж промышленных трубопроводов Арланского нефтяного

Материалы по обоснованию проекта планировки территории

Стадия	Лист	Листов
П	57	73

Схема использования территории в период подготовки проекта планировки территории. Схема границ с особыми условиями использования территории. Схема конструктивных и планировочных решений

Генпроектировщик – ООО «РН-БашНИПнефть»
Исполнитель – ООО ПФ «Уралтрубопроводстройпроект»

Линия совмещения с листом №57


Республика Башкортостан
 МР Калтасинский район
 СП Кельтеевский сельсовет

Трасса демонтируемого трубопровода УПС-Ангасяк - НСП-Кереметово $\phi 325 \times 8$

Линия совмещения с листом №59

Инв. N подл.	Подпись и дата	Взам. инв. N	Согласовано	

Условные обозначения представлены на Листе № 73.
 Схема совмещения листов



Изм.	Кол.уч	Лист	Индок	Подпись	Дата
Разраб.		Махиянова		<i>Махиянова</i>	05.04.21
Проб.		Валетов		<i>Валетов</i>	05.04.21
Нач. отд.		Масич		<i>Масич</i>	05.04.21
Н. контр.		Валетов		<i>Валетов</i>	05.04.21
ГИП		Колчина		<i>Колчина</i>	05.04.21

60756-П-112.000.000-ППУ-Ч-001

Демонтаж промышленных трубопроводов Арланского нефтяного

Материалы по обоснованию проекта планировки территории

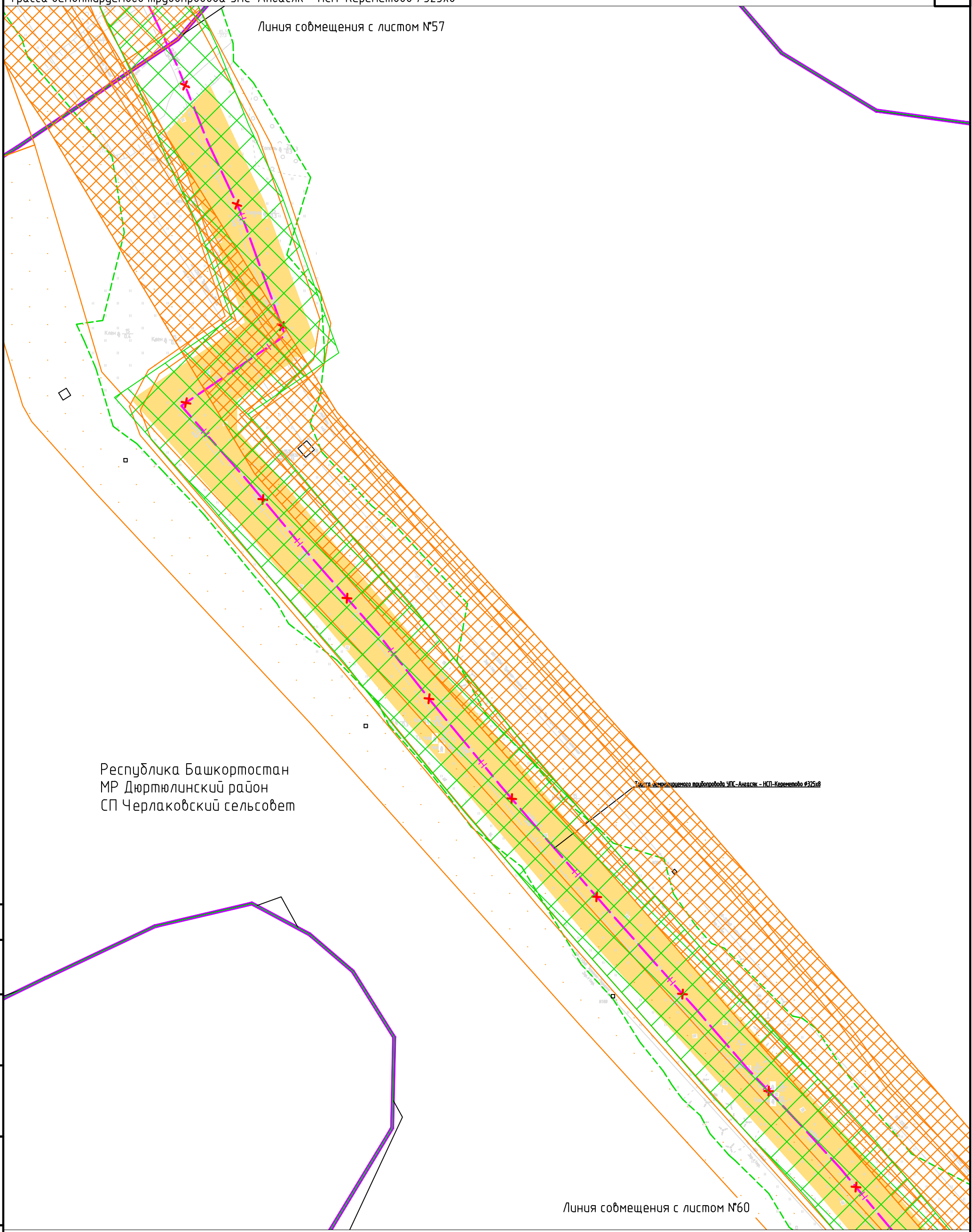
Стадия	Лист	Листов
П	58	73

Схема использования территории в период подготовки проекта планировки территории. Схема границ с особыми условиями использования территории. Схема конструктивных и планировочных решений

Генпроектировщик – ООО «РН-БашНИПнефть»
 Исполнитель – ООО ПФ «Уралтрубопроводстройпроект»

Трасса демонтируемого трубопровода УПС-Ангасяк - НСП-Кереметово $\phi 325 \times 8$

Линия совмещения с листом №57



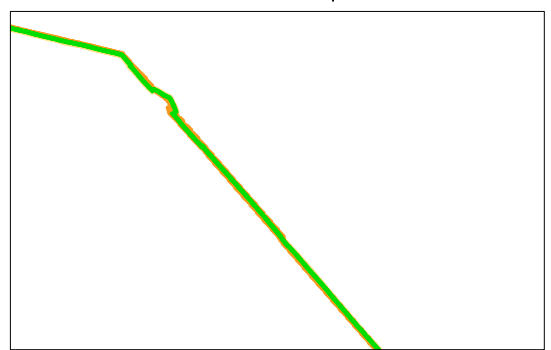
Республика Башкортостан
МР Дюртюлинский район
СП Черлаковский сельсовет

Трасса демонтируемого трубопровода УПС-Ангасяк - НСП-Кереметово $\phi 325 \times 8$

Линия совмещения с листом №60

Согласовано	
Взам. инв. N	
Подпись и дата	
Инв. N подл.	

Условные обозначения представлены на Листе № 73.
Схема совмещения листов



Изм.	Кол.уч	Лист	Индок	Подпись	Дата
Разраб.		Махиянова		<i>[Signature]</i>	05.04.21
Проб.		Валетов		<i>[Signature]</i>	05.04.21
Нач. отд.		Масич		<i>[Signature]</i>	05.04.21
Н. контр.		Валетов		<i>[Signature]</i>	05.04.21
ГИП		Колчина		<i>[Signature]</i>	05.04.21

60756-П-112.000.000-ППУ-Ч-001

Демонтаж промышленных трубопроводов Арланского нефтяного

Материалы по обоснованию проекта планировки территории

Стадия	Лист	Листов
П	59	73

Схема использования территории в период подготовки проекта планировки территории. Схема границ с особыми условиями использования территории. Схема конструктивных и планировочных решений

Генпроектировщик – ООО «РН-БашНИПнефть»
Исполнитель – ООО ПФ «Уралтрубопроводстройпроект»

Трасса демонтируемого трубопровода УПС-Ангасяк - НСП-Кереметово ϕ 325x8


Линия совмещения с листом №59

Республика Башкортостан
МР Дюртюлинский район
СП Черлаковский сельсовет

Линия совмещения с листом №61

Согласовано
Взам. инб. N
Подпись и дата
Инб. N подл.

Условные обозначения представлены на Листе № 73.
Схема совмещения листов



Изм.	Кол.уч.	Лист	Индок	Подпись	Дата
Разраб.		Махиянова		<i>[Signature]</i>	05.04.21
Проб.		Валетов		<i>[Signature]</i>	05.04.21
Нач. отд.		Масич		<i>[Signature]</i>	05.04.21
Н. контр.		Валетов		<i>[Signature]</i>	05.04.21
ГИП		Колчина		<i>[Signature]</i>	05.04.21

60756-П-112.000.000-ППУ-Ч-001

Демонтаж промышленных трубопроводов Арланского нефтяного

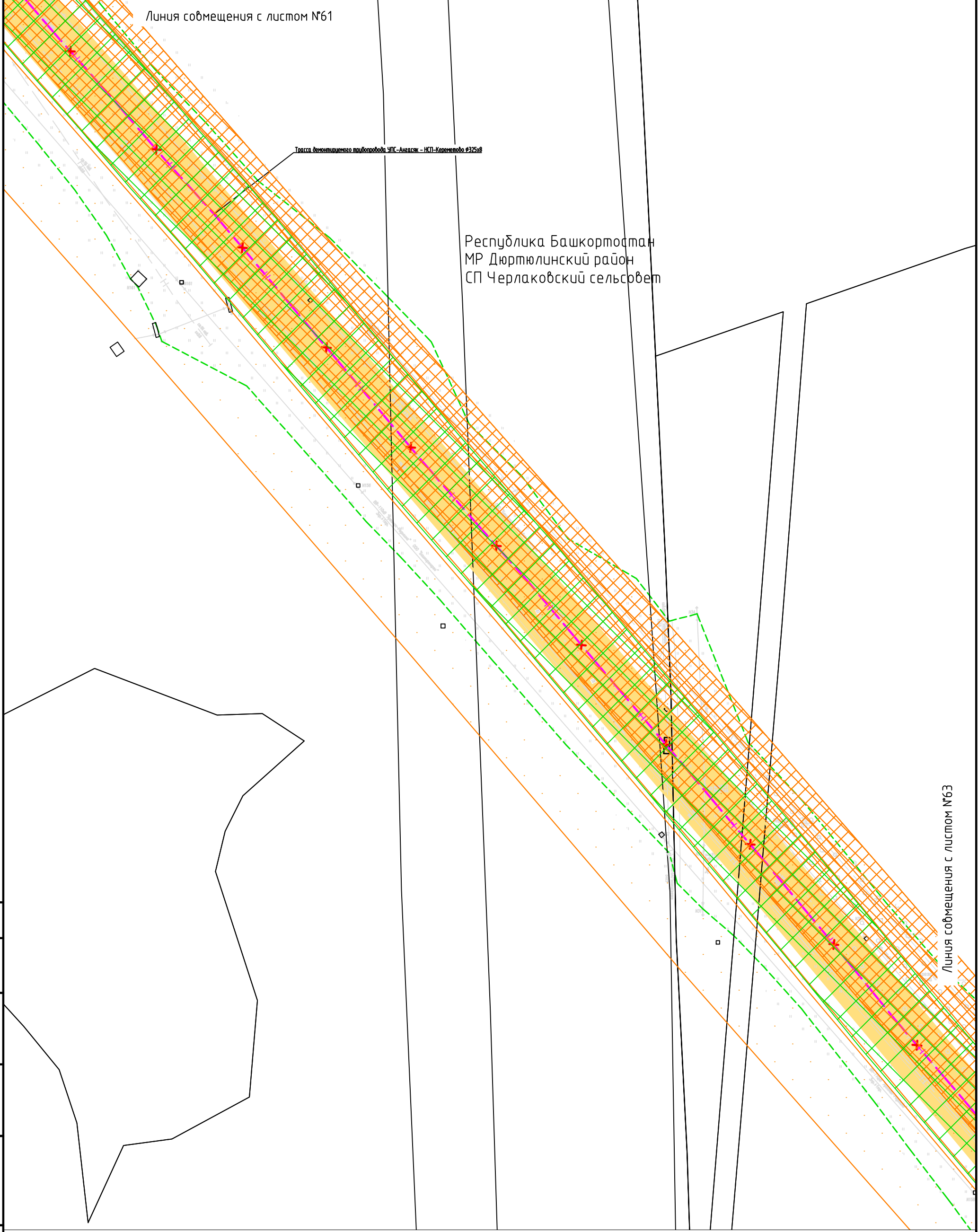
Материалы по обоснованию проекта планировки территории

Стадия	Лист	Листов
П	60	73

Схема использования территории в период подготовки проекта планировки территории. Схема границ с особыми условиями использования территории. Схема конструктивных и планировочных решений

Генпроектировщик – ООО «РН-БашНИПнефть»
Исполнитель – ООО ПФ «Уралтрубопробудстройпроект»
Формат А3

Трасса демонтируемого трубопровода УПС-Ангасяк - НСП-Кереметово ϕ 325x8



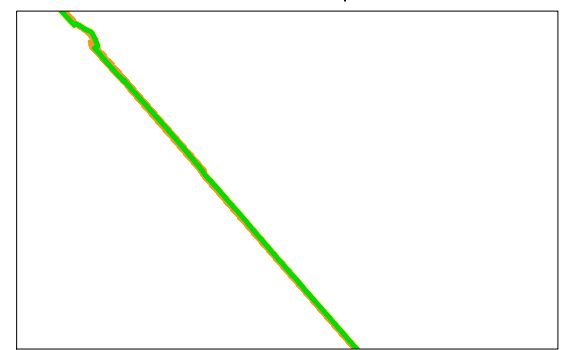
Согласовано

Взам. инв. N

Подпись и дата

Инв. N подл.

Условные обозначения представлены на Листе № 73.
Схема совмещения листов



Изм.	Кол.уч.	Лист	Индок	Подпись	Дата
Разраб.		Махиянова		<i>Махиянова</i>	05.04.21
Проб.		Валетов		<i>Валетов</i>	05.04.21
Нач. отд.		Масич		<i>Масич</i>	05.04.21
Н. контр.		Валетов		<i>Валетов</i>	05.04.21
ГИП		Колчина		<i>Колчина</i>	05.04.21

60756-П-112.000.000-ППУ-Ч-001

Демонтаж промышленных трубопроводов Арланского нефтяного

Материалы по обоснованию проекта планировки территории

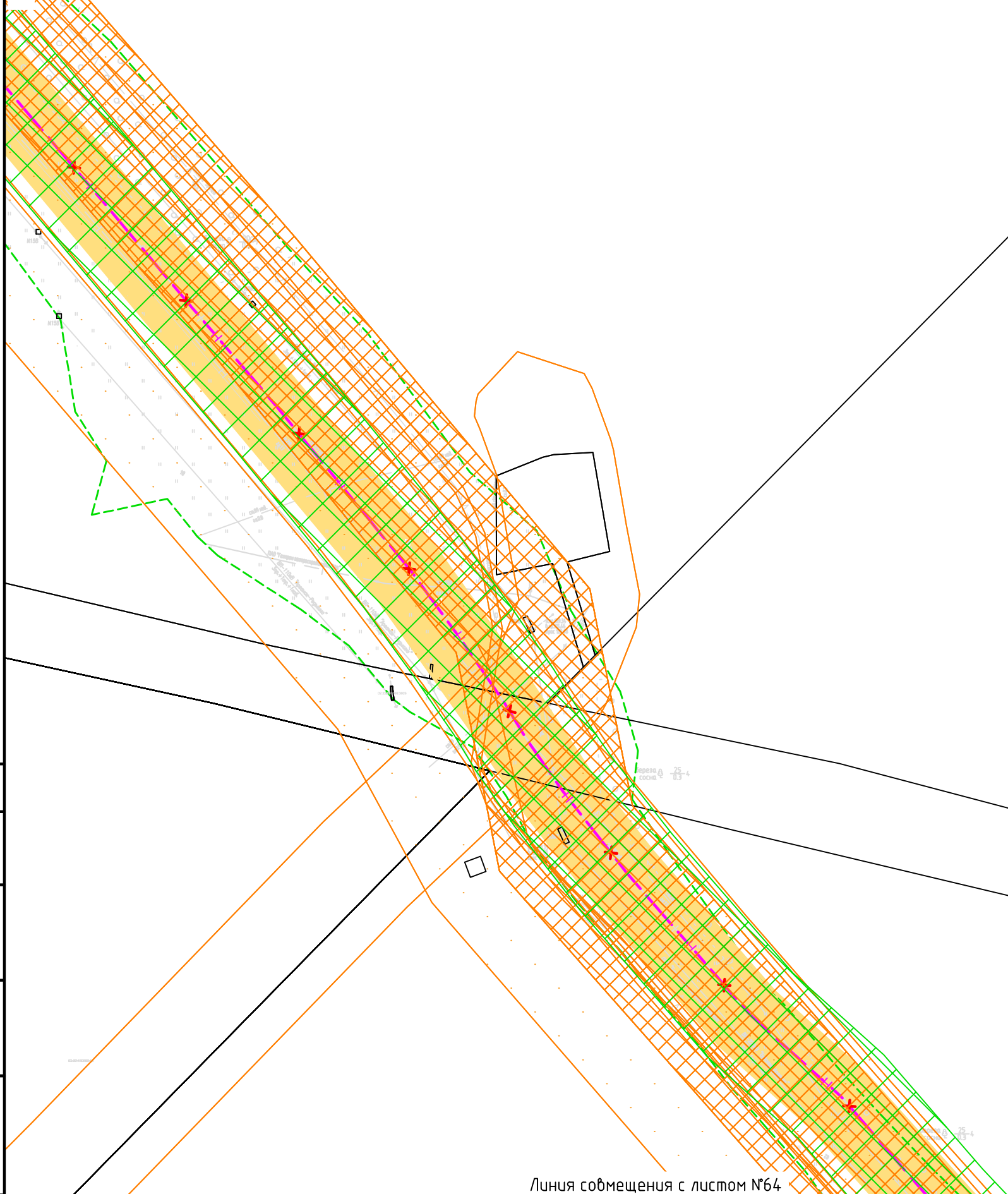
Стадия	Лист	Листов
П	62	73

Схема использования территории в период подготовки проекта планировки территории. Схема границ с особыми условиями использования территории. Схема конструктивных и планировочных решений

Генпроектировщик – ООО «РН-БашНИПнефть»
Исполнитель – ООО ПФ «Уралтрубопробудстройпроект»
Формат А3

Линия совмещения с листом №62

Республика Башкортостан
МР Дюртюлинский район
СП Черлаковский сельсовет



Линия совмещения с листом №64

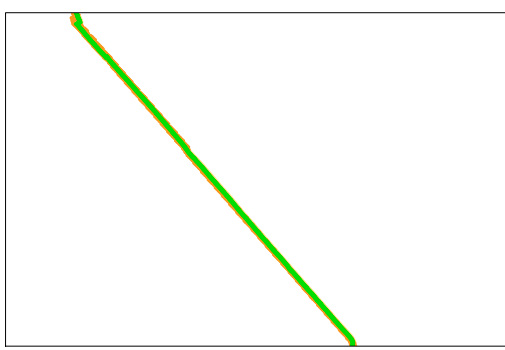
Согласовано

Взам. инв. N

Подпись и дата

Инв. N подл.

Условные обозначения представлены на Листе № 73.
Схема совмещения листов



Изм.	Кол.уч	Лист	Индок	Подпись	Дата
Разраб.		Махиянова		<i>Махиянова</i>	05.04.21
Проб.		Валетов		<i>Валетов</i>	05.04.21
Нач. отд.		Масич		<i>Масич</i>	05.04.21
Н. контр.		Валетов		<i>Валетов</i>	05.04.21
ГИП		Колчина		<i>Колчина</i>	05.04.21

60756-П-112.000.000-ППУ-Ч-001

Демонтаж промышленных трубопроводов Арланского нефтяного

Материалы по обоснованию проекта планировки территории

Стадия	Лист	Листов
П	63	73

Схема использования территории в период подготовки проекта планировки территории. Схема границ с особыми условиями использования территории. Схема конструктивных и планировочных решений

Генпроектировщик – ООО «РН-БашНИПнефть»
Исполнитель – ООО ПФ «Уралтрубопроводстройпроект»

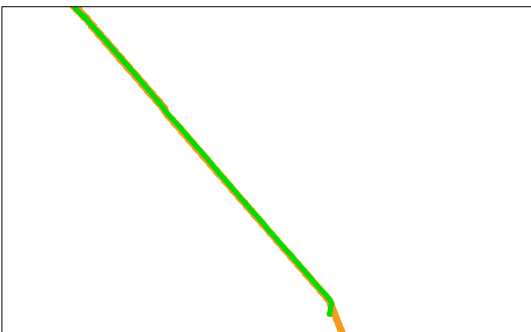
Республика Башкортостан
 МР Дюртюлинский район
 СП Черлаковский сельсовет

Линия совмещения с листом №64

Линия совмещения с листом №66

Согласовано	
Взам. инв. N	
Подпись и дата	
Инв. N подл.	

Условные обозначения представлены на Листе № 73.
 Схема совмещения листов



Изм.	Кол.уч.	Лист	Индок	Подпись	Дата
Разраб.		Махиянова		<i>Махиянова</i>	05.04.21
Проб.		Валетов		<i>Валетов</i>	05.04.21
Нач. отд.		Масич		<i>Масич</i>	05.04.21
Н. контр.		Валетов		<i>Валетов</i>	05.04.21
ГИП		Колчина		<i>Колчина</i>	05.04.21

60756-П-112.000.000-ППУ-Ч-001

Демонтаж промышленных трубопроводов Арланского нефтяного

Материалы по обоснованию проекта планировки территории

Стадия	Лист	Листов
П	65	73

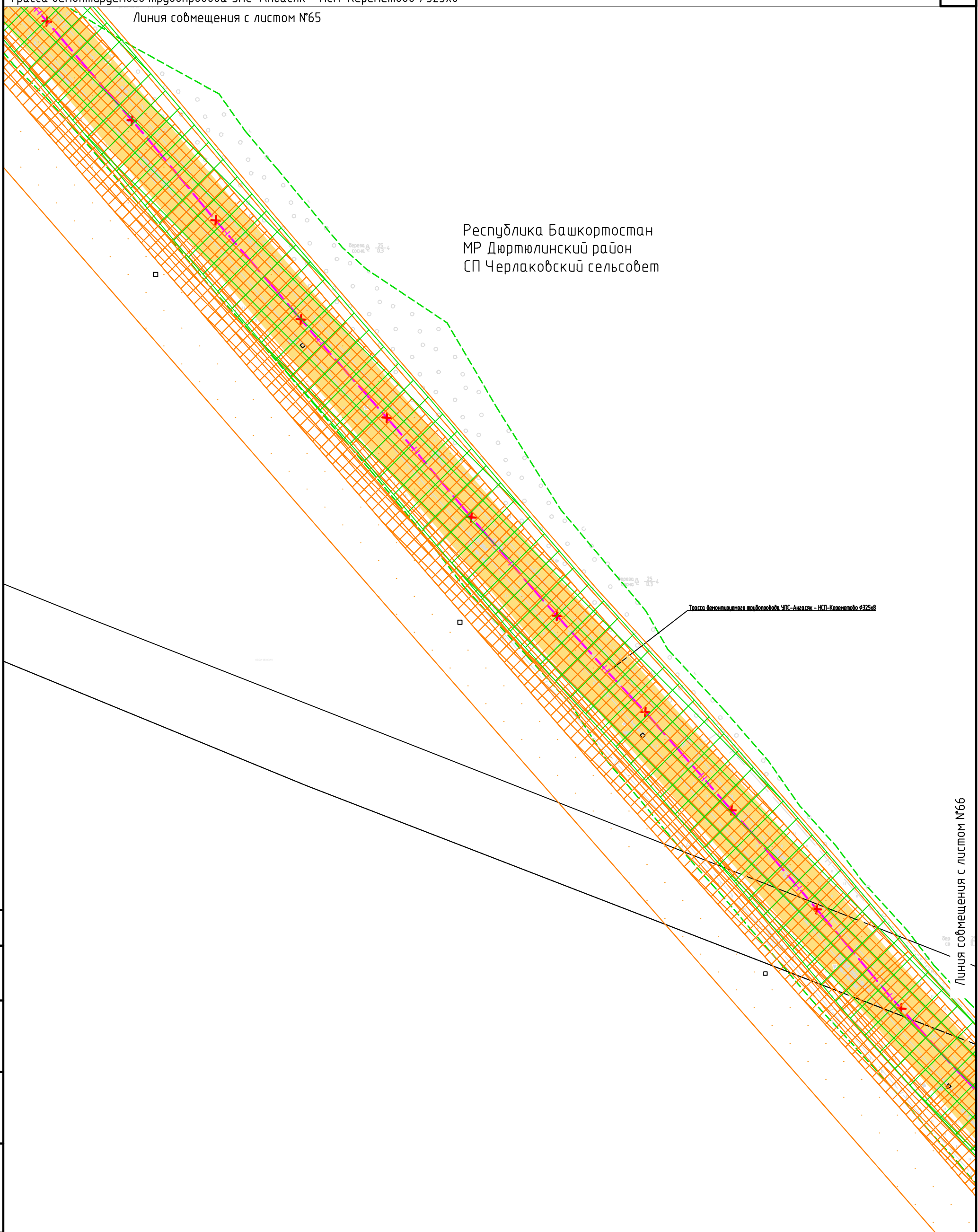
Схема использования территории в период подготовки проекта планировки территории. Схема границ с особыми условиями использования территории. Схема конструктивных и планировочных решений

Генпроектировщик – ООО «РН-БашНИПнефть»
 Исполнитель – ООО ПФ «Уралтрубопроводстройпроект»

Трасса демонтируемого трубопровода УПС-Ангасяк - НСП-Кереметово $\phi 325 \times 8$


Линия совмещения с листом №65

Республика Башкортостан
 МР Дюртюлинский район
 СП Черлаковский сельсовет



Согласовано	
Взам. инб. N	
Подпись и дата	
Инб. N подл.	

Условные обозначения представлены на Листе № 73.
 Схема совмещения листов



Изм.	Кол.уч	Лист	Индок	Подпись	Дата
Разраб.		Махиянова		<i>Махиянова</i>	05.04.21
Проб.		Валетов		<i>Валетов</i>	05.04.21
Нач. отд.		Масич		<i>Масич</i>	05.04.21
Н. контр.		Валетов		<i>Валетов</i>	05.04.21
ГИП		Колчина		<i>Колчина</i>	05.04.21

60756-П-112.000.000-ППУ-Ч-001


Демонтаж промышленных трубопроводов Арланского нефтяного

Материалы по обоснованию проекта планировки территории

Стадия	Лист	Листов
П	66	73

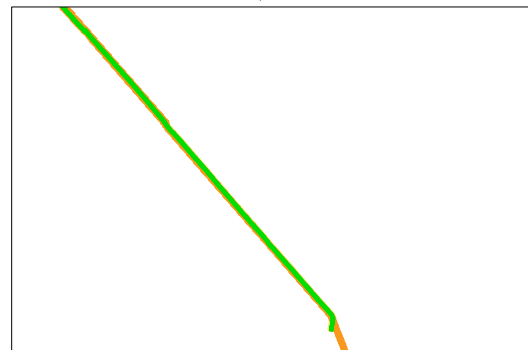
Схема использования территории в период подготовки проекта планировки территории. Схема границ с особыми условиями использования территории. Схема конструктивных и планировочных решений

Генпроектировщик – ООО «РН-БашНИПнефть»
 Исполнитель – ООО ПФ «Уралтрубопробудстройпроект»



Согласовано			
Взам. инб. N			
Подпись и дата			
Инб. N подл.			

Условные обозначения представлены на Листе № 73.
Схема совмещения листов



Изм.	Кол.уч	Лист	Индок	Подпись	Дата
Разраб.		Махиянова		<i>Махиянова</i>	05.04.21
Проб.		Валетов		<i>Валетов</i>	05.04.21
Нач. отд.		Масич		<i>Масич</i>	05.04.21
Н. контр.		Валетов		<i>Валетов</i>	05.04.21
ГИП		Колчина		<i>Колчина</i>	05.04.21

60756-П-112.000.000-ППУ-Ч-001

Демонтаж промышленных трубопроводов Арланского нефтяного

Материалы по обоснованию проекта планировки территории

Стадия	Лист	Листов
П	67	73

Схема использования территории в период подготовки проекта планировки территории. Схема границ с особыми условиями использования территории. Схема конструктивных и планировочных решений

Генпроектировщик – ООО «РН-БашНИПнефть»
Исполнитель – ООО ПФ «Уралтрубопробудстройпроект»

Линия совмещения с листом №13

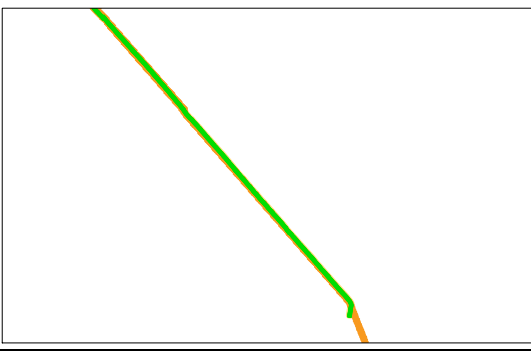
Республика Башкортостан
МР Дюртюлинский район
СП Черлаковский сельсовет

Трасса демонтируемого трубопровода УПС-Ангасяк - НСП-Кереметово $\phi 325 \times 8$

Линия совмещения с листом №69

Согласовано			
Взам. инв. N			
Подпись и дата			
Инв. N подл.			

Условные обозначения представлены на Листе № 73.
Схема совмещения листов



Изм.	Кол.уч.	Лист	Индок	Подпись	Дата
Разраб.		Махиянова		<i>Махиянова</i>	05.04.21
Проб.		Валетов		<i>Валетов</i>	05.04.21
Нач. отд.		Масич		<i>Масич</i>	05.04.21
Н. контр.		Валетов		<i>Валетов</i>	05.04.21
ГИП		Колчина		<i>Колчина</i>	05.04.21

60756-П-112.000.000-ППУ-Ч-001

Демонтаж промышленных трубопроводов Арланского нефтяного

Материалы по обоснованию проекта планировки территории

Стадия	Лист	Листов
П	68	73

Схема использования территории в период подготовки проекта планировки территории. Схема границ с особыми условиями использования территории. Схема конструктивных и планировочных решений

Генпроектировщик – ООО «РН-БашНИПнефть»
Исполнитель – ООО ПФ «Уралтрубопроводстройпроект»


Республика Башкортостан
 МР Дюртюлинский район
 СП Черлаковский сельсовет

Линия совмещения с листом №68

Линия совмещения с листом №70

Согласовано	
Взам. инв. N	
Подпись и дата	
Инв. N подл.	

Условные обозначения представлены на Листе № 73.
 Схема совмещения листов



Изм.	Кол.уч.	Лист	Индок	Подпись	Дата
Разраб.		Махиянова		<i>Махиянова</i>	05.04.21
Проб.		Валетов		<i>Валетов</i>	05.04.21
Нач. отд.		Масич		<i>Масич</i>	05.04.21
Н. контр.		Валетов		<i>Валетов</i>	05.04.21
ГИП		Колчина		<i>Колчина</i>	05.04.21

60756-П-112.000.000-ППУ-Ч-001

Демонтаж промышленных трубопроводов Арланского нефтяного

Материалы по обоснованию проекта планировки территории

Стадия	Лист	Листов
П	69	73

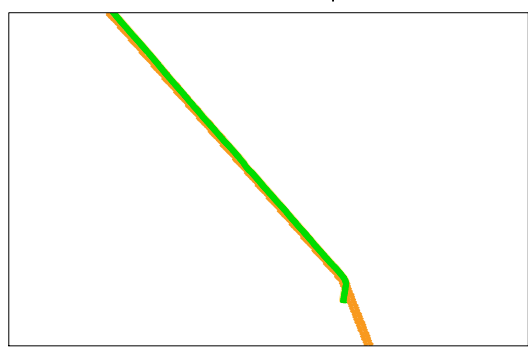
Схема использования территории в период подготовки проекта планировки территории. Схема границ с особыми условиями использования территории. Схема конструктивных и планировочных решений

Генпроектировщик – ООО «РН-БашНИПнефть»
 Исполнитель – ООО ПФ «Уралтрубопроводстройпроект»

Республика Башкортостан
МР Дюртюлинский район
СП Черлаковский сельсовет

Согласовано	
Взам. инб. N	
Подпись и дата	
Инб. N подл.	

Условные обозначения представлены на Листе № 73.
Схема совмещения листов



Изм.	Кол.уч	Лист	Ндок	Подпись	Дата
Разраб.		Махиянова		<i>[Signature]</i>	05.04.21
Проб.		Валетов		<i>[Signature]</i>	05.04.21
Нач. отд.		Масич		<i>[Signature]</i>	05.04.21
Н. контр.		Валетов		<i>[Signature]</i>	05.04.21
ГИП		Колчина		<i>[Signature]</i>	05.04.21

60756-П-112.000.000-ППУ-Ч-001

Демонтаж промышленных трубопроводов Арланского нефтяного

Материалы по обоснованию проекта
планировки территории

Стадия	Лист	Листов
П	70	73


Схема использования территории в период подготовки
проекта планировки территории. Схема границ с особыми
условиями использования территории. Схема
конструктивных и планировочных решений

Генпроектировщик – ООО
«РН-БашНИПнефть»
Исполнитель – ООО ПФ
«Уралтрубопробудстройпроект»

Республика Башкортостан
 МР Дюртюлинский район
 СП Ангасяковский сельсовет

Линия совмещения с листом №72

Условные обозначения представлены на Листе № 73.
 Схема совмещения листов



Изм.	Кол.уч	Лист	Ндок	Подпись	Дата
Разраб.		Махиянова		<i>[Signature]</i>	05.04.21
Проб.		Валетов		<i>[Signature]</i>	05.04.21
Нач. отд.		Масич		<i>[Signature]</i>	05.04.21
Н. контр.		Валетов		<i>[Signature]</i>	05.04.21
ГИП		Колчина		<i>[Signature]</i>	05.04.21

60756-П-112.000.000-ППУ-Ч-001

Демонтаж промышленных трубопроводов Арланского нефтяного

Материалы по обоснованию проекта
 планировки территории

Стадия	Лист	Листов
П	71	73

Схема использования территории в период подготовки проекта планировки территории. Схема границ с особыми условиями использования территории. Схема конструктивных и планировочных решений

Генпроектировщик – ООО «РН-БашНИПнефть»
 Исполнитель – ООО ПФ «Уралтрубопроводстройпроект»

Согласовано					
Взам. инб. N					
Подпись и дата					
Инб. N подл.					


Линия совмещения с листом №71



Республика Башкортостан
МР Дюртюлинский район
СП Ангасяковский сельсовет

Согласовано	
Взам. инв. N	
Подпись и дата	
Инв. N подл.	

Условные обозначения представлены на Листе № 73.
Схема совмещения листов



Изм.	Кол.уч.	Лист	Ндок	Подпись	Дата
Разраб.		Махиянова		<i>[Signature]</i>	05.04.21
Проб.		Валетов		<i>[Signature]</i>	05.04.21
Нач. отд.		Масич		<i>[Signature]</i>	05.04.21
Н. контр.		Валетов		<i>[Signature]</i>	05.04.21
ГИП		Колчина		<i>[Signature]</i>	05.04.21

60756-П-112.000.000-ППУ-Ч-001

Демонтаж промышленных трубопроводов Арланского нефтяного

Материалы по обоснованию проекта планировки территории

Схема использования территории в период подготовки проекта планировки территории. Схема границ с особыми условиями использования территории. Схема конструктивных и планировочных решений

Стадия	Лист	Листов
П	72	73




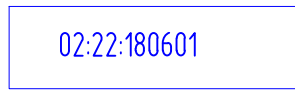


Генпроектировщик – ООО «РН-БашНИПнефть»
Исполнитель – ООО ПФ «Уралтрубопроводстройпроект»

ДОКУМЕНТАЦИЯ ПО ПЛАНИРОВКЕ ТЕРРИТОРИИ (Материалы по обоснованию проекта планировки территории) ДЛЯ РАЗМЕЩЕНИЯ ОБЪЕКТА:

“Демонтаж промышленных трубопроводов Арланского нефтяного месторождения НГДУ «Арланнефть». Нефтепроводы”

Схема использования территории в период подготовки проекта планировки территории. Схема границ с особыми условиями использования территории. Схема конструктивных и планировочных решений МАСШТАБ ЛИСТ 15

Условные обозначения:






-  – Границы и обозначения образуемых земельных участков;
-  – Границы ранее отведенных земельных участков;
-  – Границы и обозначения существующих земельных участков;
-  – Номер кадастрового квартала;
-  – Границы сельских поселений.
-  – Граница района и городского округа.

Согласовано	

Взам. инв. N	

Подпись и дата	

Инв. N подл.					

60756-П-112.000.000-ППУ-Ч-001					
Демонтаж промышленных трубопроводов Арланского нефтяного					
Изм.	Кол.уч	Лист	Ндок	Подпись	Дата
Разраб.	Махиянова				05.04.21
Проб.	Валетов				05.04.21
Нач. отд.	Масич				05.04.21
Н. контр.	Валетов				05.04.21
ГИП	Колчина				05.04.21
				Материалы по обоснованию проекта планировки территории	Стадия
					Лист
					Листов
				Схема использования территории в период подготовки проекта планировки территории. Схема границ с особыми условиями использования территории. Схема конструктивных и планировочных решений	П
					73
					73
				Инженер-проектировщик – ООО «РН-БашНИПНефть» Исполнитель – ООО ПФ «Уралтрубопроводстройпроект»	