







**Новокаинлыковский сельсовет
муниципального района
Краснокамский район
республики Башкортостан**

УСЛОВНЫЕ ОБОЗНАЧЕНИЯ

	Границы территории, в отношении которой осуществляется подготовка проекта планировки
	Границы зоны планируемого размещения проектируемого объекта

						Проект планировки территории и проект межевания территории для объекта "Инженерное обеспечение реконструкции эксплуатационной скважины 2184С1 Арланского месторождения методом бурения бокового ствола" на территории Краснокамского района Республики Башкортостан				
Изм.	Кол.уч.	Лист	N док.	Подпись	Дата	Материалы по обоснованию проекта планировки территории. Графическая часть	Стадия	Лист	Листов	
Разраб.		Чаденкова			11.22		1			
Проверил		Чухонцев			11.22					
Нач.отдела		Чухонцев			11.22	Схема расположения элементов планировочной структуры				
						 ООО "ИТ-Сервис"				

M 1:25000